



ĐÀI KHÍ TƯỢNG THỦY VĂN KHU VỰC NAM BỘ

08 Mạc Đĩnh Chi, Quận 1, Thành phố Hồ Chí Minh

☎: 38297853 ✉ dbthuyvan@gmail.com, dbthuyvan@kttvnb.vn

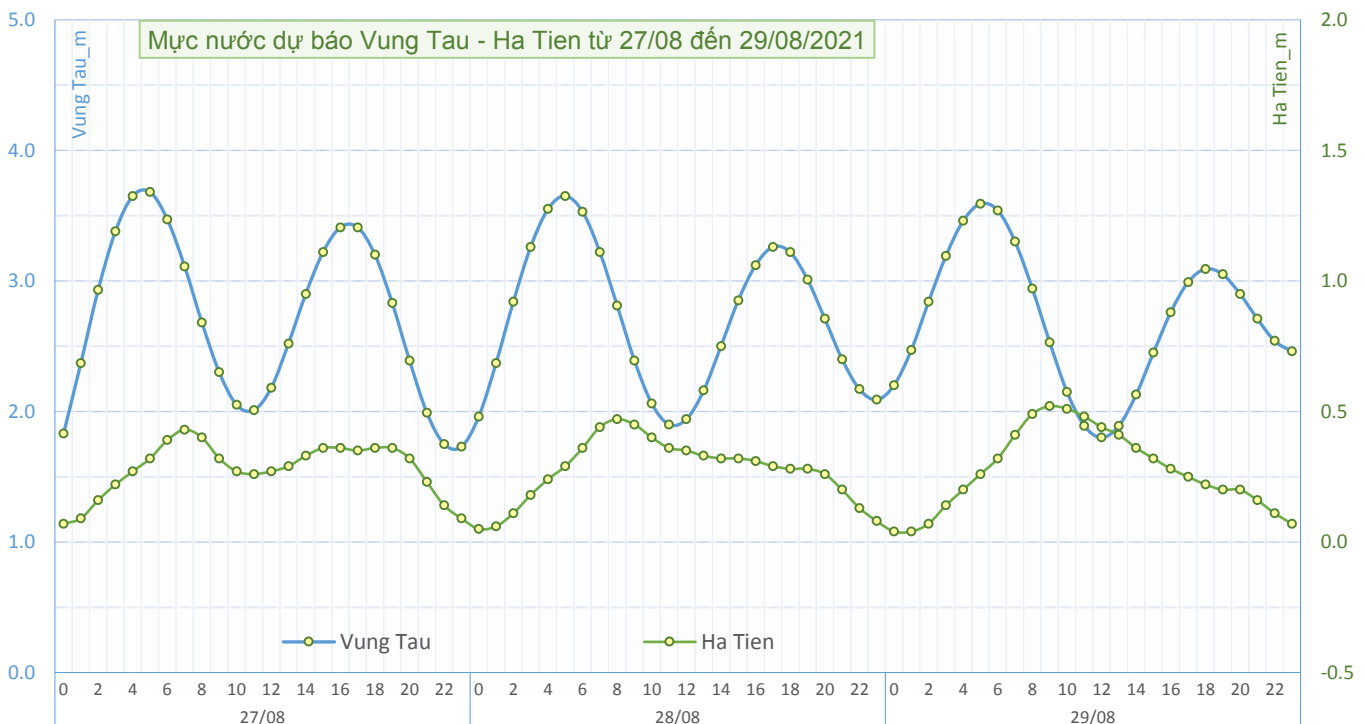
BẢN TIN DỰ BÁO HẢI VẤN 10 NGÀY KHU VỰC NAM BỘ

Từ ngày 27/08 đến 05/09/2021

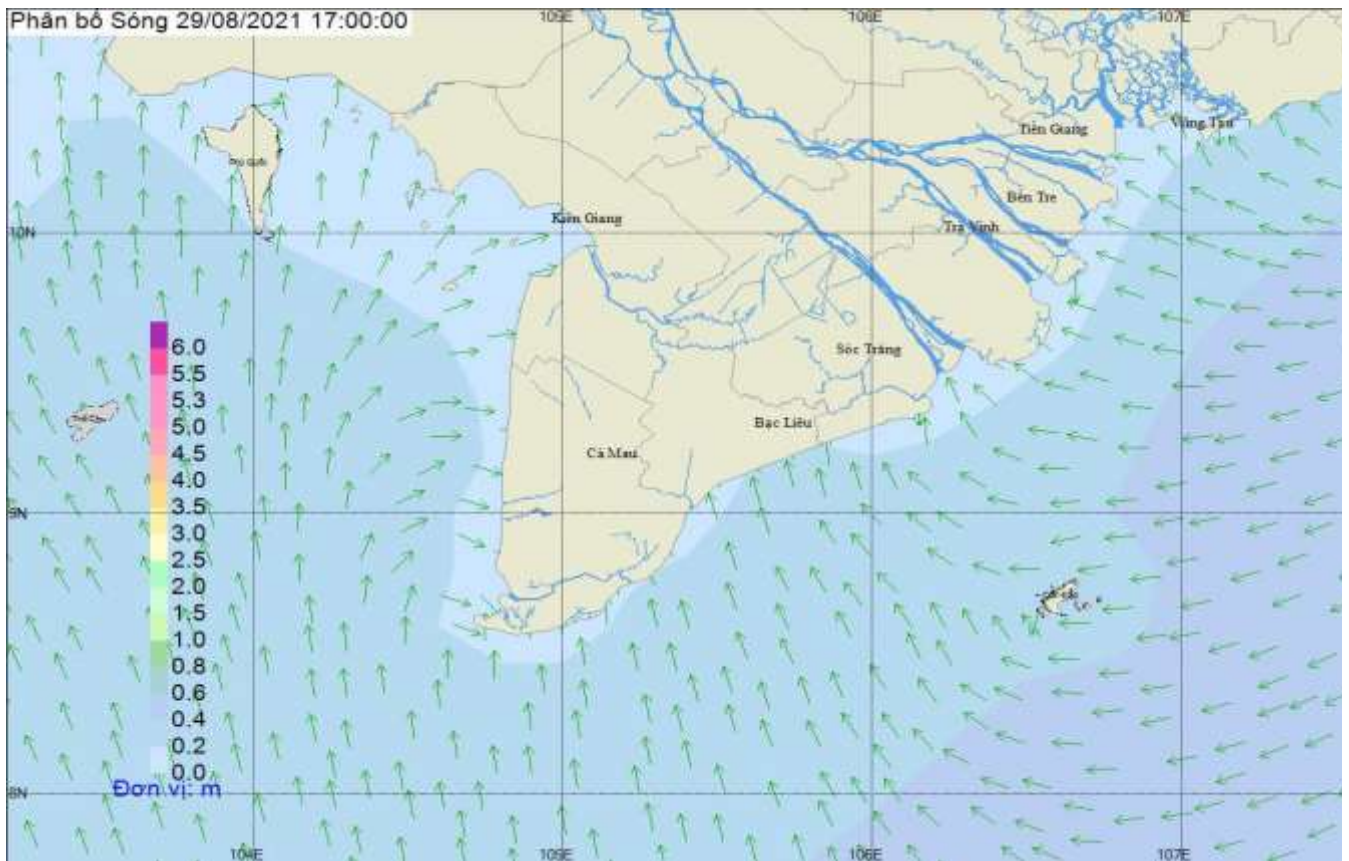
Số: 239_HV10/2021

Vùng biển	Yếu tố	Đặc trưng	Dự báo			Nhận định hải văn từ 30/08 đến 05/09
			27/08	28/08	29/08	
BÀ RỊA VŨNG TÀU ĐẾN CÀ MAU	Sóng	Độ cao (m)	0.3-0.6	0.3-0.6	0.3-0.7	0.3-0.7
		Hướng	TN	TN	nhiều hướng	
	Dòng chảy	Tốc độ (m/s)	0.2-0.4	0.2-0.4	0.2-0.3	0.2-0.5
		Hướng	Đ-ĐB	Đ-ĐB	Đ-ĐB	
	Thủy triều Vũng Tàu	Nước lớn (m)	3.69	3.65	3.59	Xuống nhanh, sau lên chậm vào 2-3 ngày cuối.
		giờ	4:45	5:10	5:20	
		Nước ròng (m)	1.49	1.68	1.59	
	Thủy triều Côn Đảo	Nước lớn (m)	3.35	3.38	3.40	Xuống nhanh, sau lên chậm vào 2-3 ngày cuối.
		giờ	5:40	6:00	6:15	
		Nước ròng (m)	1.70	1.82	1.77	
giờ		23:35	12:20	13:05		
CÀ MAU ĐẾN KIÊN GIANG	Sóng	Độ cao (m)	0.2-0.5	0.2-0.4	0.2-0.4	0.2-0.5
		Hướng	N-TN	N-TN	N-TN	
	Dòng chảy	Tốc độ (m/s)	0.2-0.3	0.1-0.2	0.2-0.3	0.1-0.4
		Hướng	T-TN	T-TN	T-TN	
	Thủy triều Hà Tiên	Nước lớn (m)	0.43	0.47	0.52	Lên chậm
		giờ	7:05	8:00	9:10	
		Nước ròng (m)	0.07	0.05	0.04	
	Thủy triều Phú Quốc	Nước lớn (m)	0.98	0.99	1.03	Lên chậm, sau ít biến đổi vào 3 ngày cuối.
		giờ	15:20	13:55	12:30	
		Nước ròng (m)	0.75	0.72	0.69	
giờ		22:05	22:35	23:10		

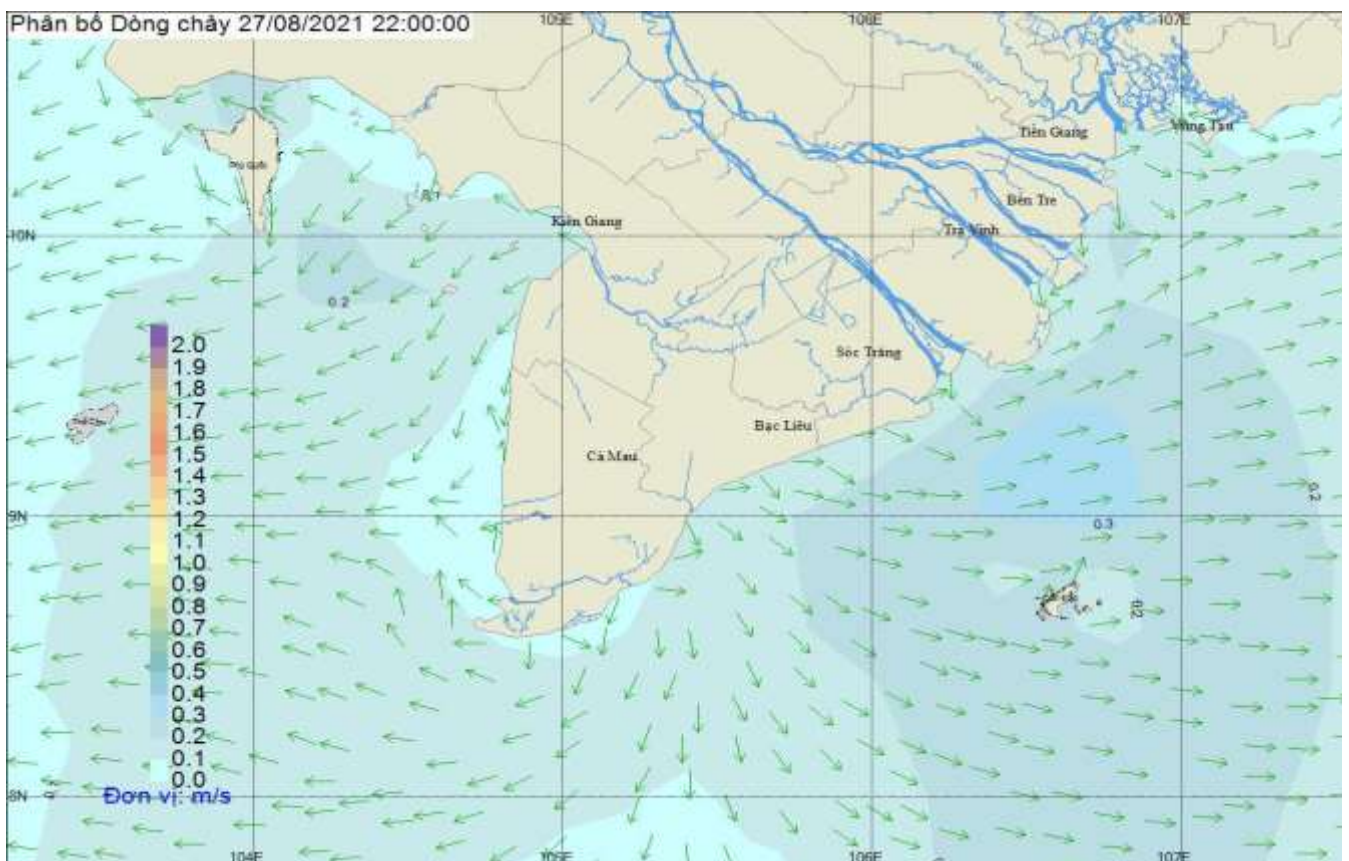
THỦY TRIỀU VŨNG TÀU & HÀ TIÊN



BẢN ĐỒ PHÂN BỐ SÓNG KHU VỰC BIỂN NAM BỘ



BẢN ĐỒ PHÂN BỐ DÒNG CHẢY KHU VỰC BIỂN NAM BỘ



Tin phát lúc 10h30 ngày 27/08/2021

Số/tin: Trịnh Thị My

Dự báo viên: Lê Thị Oanh
Trịnh Thị My
Trần Huỳnh Thảo