



ĐÀI KHÍ TƯỢNG THỦY VĂN KHU VỰC NAM BỘ

08 Mạc Đĩnh Chi, Quận 1, Thành phố Hồ Chí Minh

☎: 38297853 ✉ dbthuyvan@gmail.com, dbthuyvan@kttvnb.vn

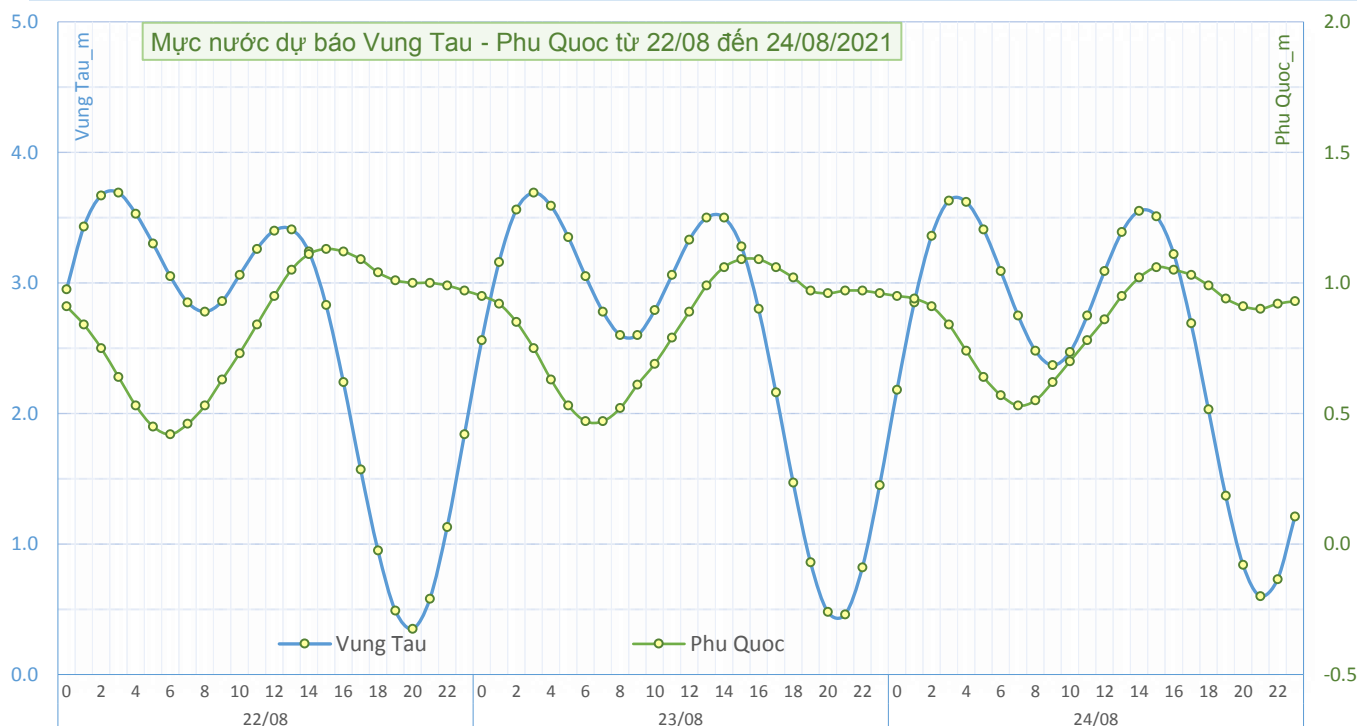
BẢN TIN DỰ BÁO HẢI VẤN 10 NGÀY KHU VỰC NAM BỘ

Từ ngày 22/08 đến 31/08/2021

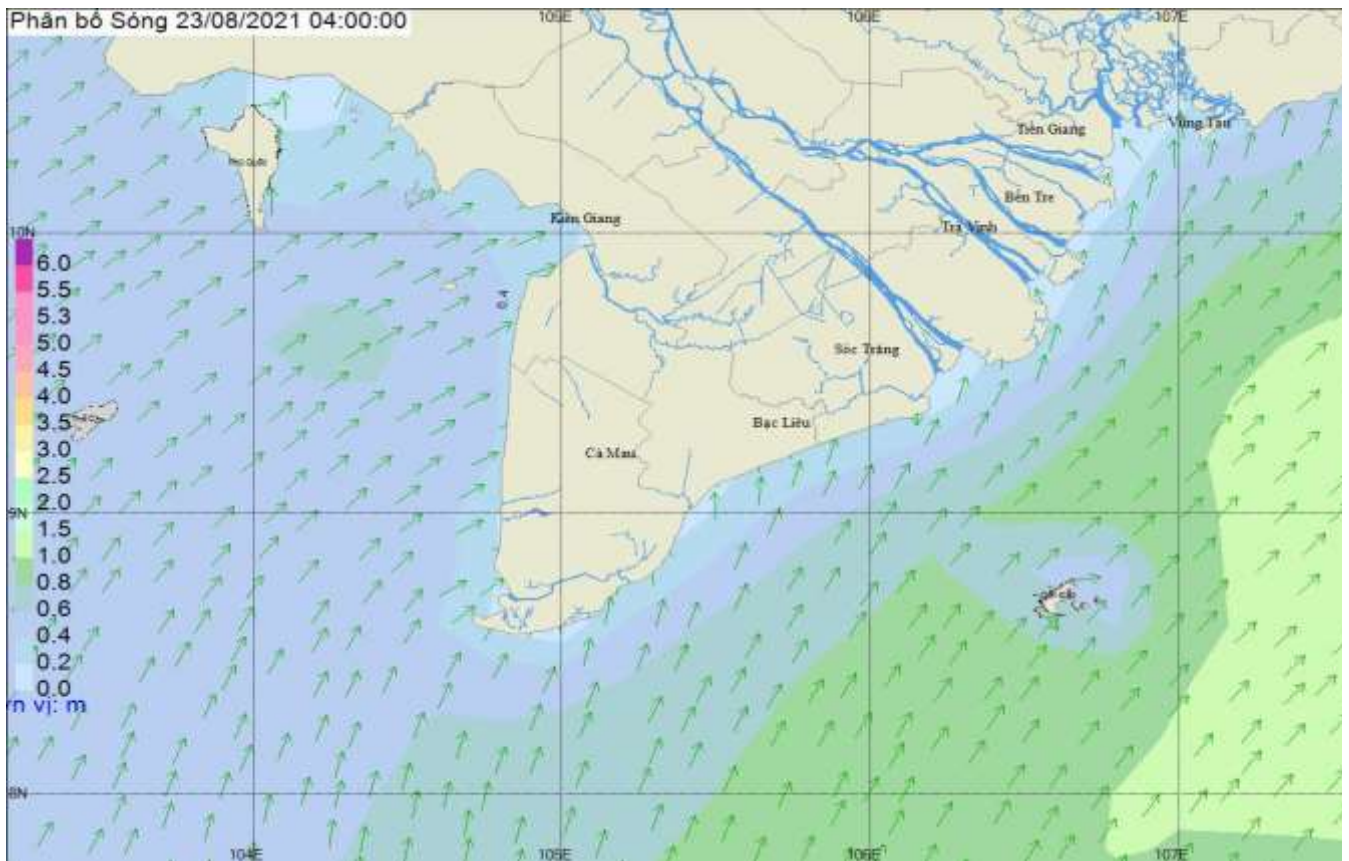
Số: 234_HV10/2021

Vùng biển	Yếu tố	Đặc trưng	Dự báo			Nhận định hải văn từ 25/08 đến 31/08
			22/08	23/08	24/08	
BÀ RỊA VŨNG TÀU ĐẾN CÀ MAU	Sóng	Độ cao (m)	0.5-1.0	0.6-1.2	0.6-1.2	1.0-2.0
		Hướng	TN	TN	TN	
	Dòng chảy	Tốc độ (m/s)	0.3-0.7	0.3-0.6	0.3-0.6	0.3-0.7
		Hướng	TN	TN	TN	
	Thủy triều Vũng Tàu	Nước lớn (m)	3.71	3.69	3.66	Xuống chậm
		giờ	2:45	3:15	3:45	
		Nước ròng (m)	0.42	0.49	0.66	
		giờ	7:20	8:00	8:40	
	Thủy triều Côn Đảo	Nước lớn (m)	3.69	3.70	3.66	Xuống nhanh, sau ít biến đổi trong 3-4 ngày cuối.
		giờ	13:50	14:40	15:25	
Nước ròng (m)		0.82	0.92	1.07		
giờ		21:20	21:55	22:30		
CÀ MAU ĐẾN KIÊN GIANG	Sóng	Độ cao (m)	0.3-0.7	0.4-0.9	0.6-1.2	0.8-1.7
		Hướng	N-TN	TN	TN	
	Dòng chảy	Tốc độ (m/s)	0.2-0.4	0.2-0.4	0.2-0.4	0.2-0.4
		Hướng	B-ĐB	B-ĐB	B-ĐB	
	Thủy triều Hà Tiên	Nước lớn (m)	0.83	0.76	0.68	Xuống nhanh, sau lên chậm trong 4 ngày cuối.
		giờ	16:05	16:45	17:20	
		Nước ròng (m)	-0.15	-0.11	-0.04	
		giờ	7:00	7:40	8:20	
	Thủy triều Phú Quốc	Nước lớn (m)	1.13	1.09	1.06	Xuống chậm, sau lên chậm vào 3 ngày cuối.
		giờ	15:20	15:25	15:25	
Nước ròng (m)		0.42	0.46	0.53		
giờ		5:55	6:30	7:05		

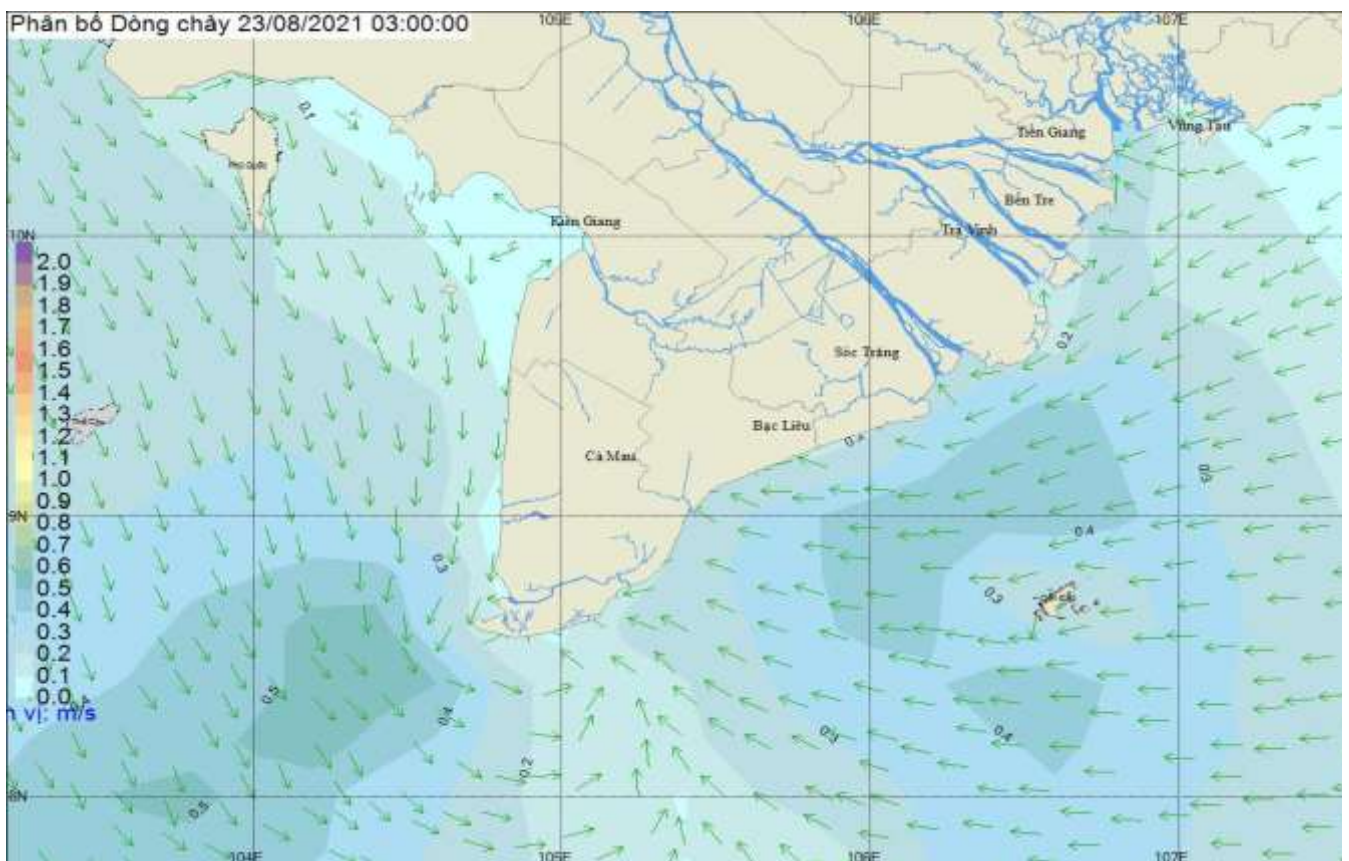
THỦY TRIỀU VŨNG TÀU & HÀ TIÊN



BẢN ĐỒ PHÂN BỐ SÓNG KHU VỰC BIỂN NAM BỘ



BẢN ĐỒ PHÂN BỐ DÒNG CHẢY KHU VỰC BIỂN NAM BỘ



Tin phát lúc 10h30 ngày 22/08/2021

Soát tin: Trịnh Thị My

Dự báo viên: Lê Thị Oanh
Trịnh Thị My
Trần Huỳnh Thảo