



ĐÀI KHÍ TƯỢNG THỦY VĂN KHU VỰC NAM BỘ

08 Mạc Đĩnh Chi, Quận 1, Thành phố Hồ Chí Minh

☎: 38297853 ✉ dbthuyvan@gmail.com, dbthuyvan@kttvnb.vn

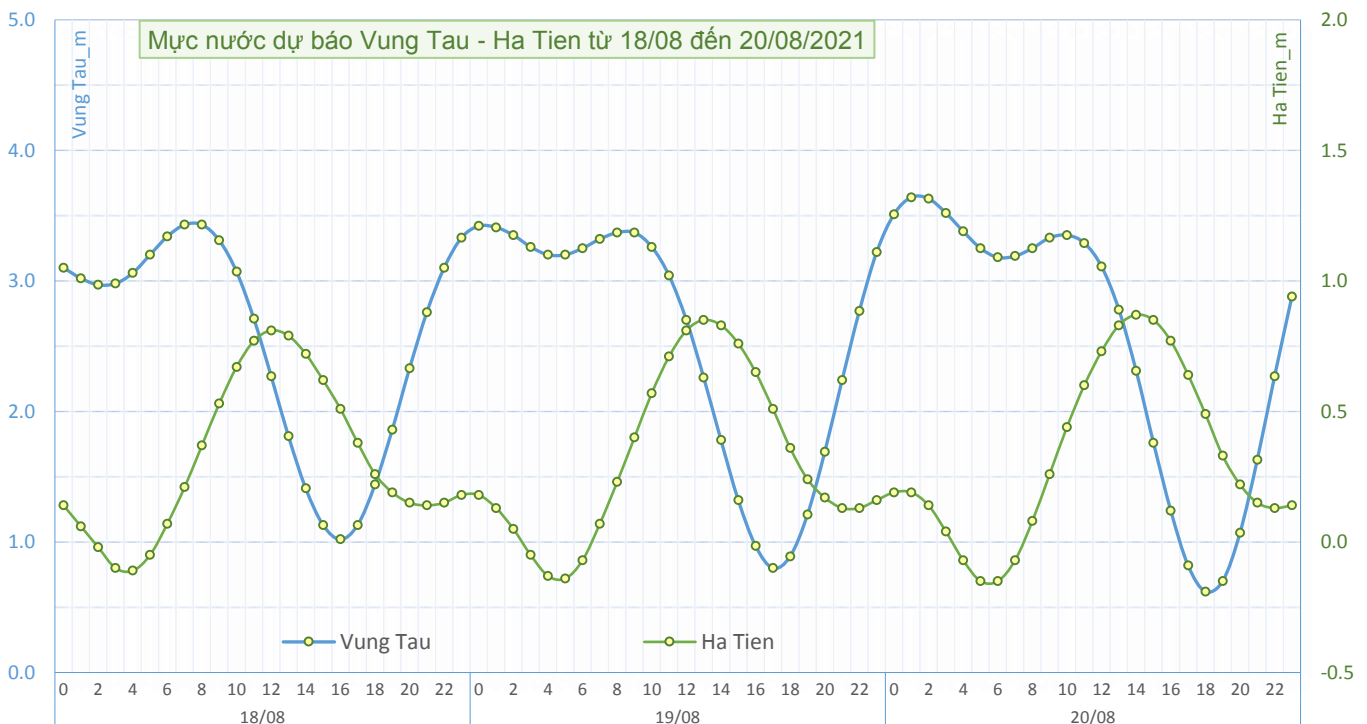
BẢN TIN DỰ BÁO HẢI VẤN 10 NGÀY KHU VỰC NAM BỘ

Từ ngày 18/08 đến 27/08/2021

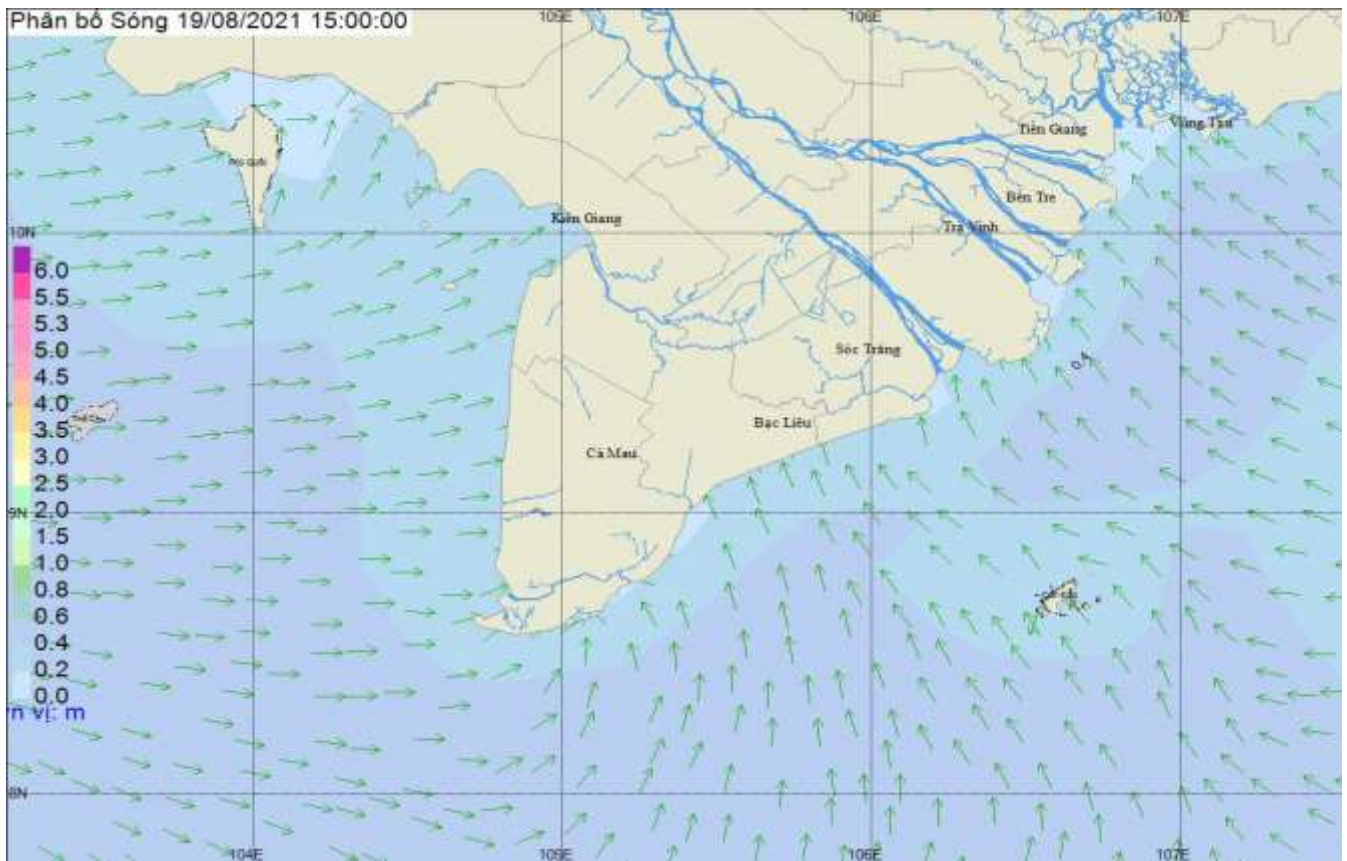
Số: 230_HV10/2021

Vùng biển	Yếu tố	Đặc trưng	Dự báo			Nhận định hải văn từ 21/08 đến 27/08
			18/08	19/08	20/08	
BÀ RỊA VŨNG TÀU ĐẾN CÀ MAU	Sóng	Độ cao (m)	0.2-0.5	0.3-0.7	0.4-0.8	0.4-0.9
		Hướng	Đ	Đ-ĐN	TN	
	Dòng chảy	Tốc độ (m/s)	0.2-0.5	0.3-0.6	0.3-0.6	0.3-0.7
		Hướng	TN	TN	TN	
	Thủy triều Vũng Tàu	Nước lớn (m)	3.44	3.43	3.65	Lên chậm trong 2 ngày đầu, sau xuống chậm
		giờ	7:45	0:35	1:35	
		Nước ròng (m)	0.99	0.77	0.58	
	Thủy triều Côn Đảo	giờ	3:30	4:40	5:40	Lên chậm trong 3 ngày đầu, sau xuống nhanh
		Nước lớn (m)	3.44	3.47	3.54	
		giờ	9:30	10:45	11:55	
Nước ròng (m)		1.12	0.94	0.83		
	giờ	17:45	18:50	19:50		
	CÀ MAU ĐẾN KIÊN GIANG	Sóng	Độ cao (m)	0.2-0.5	0.3-0.6	0.3-0.7
Hướng			T-TB	T-TN	TN	
Dòng chảy		Tốc độ (m/s)	0.2-0.4	0.2-0.4	0.2-0.4	0.2-0.4
		Hướng	B-ĐB	B-ĐB	B-ĐB	
Thủy triều Hà Tiên		Nước lớn (m)	0.81	0.85	0.87	Xuống chậm
		giờ	12:05	13:10	14:15	
	Nước ròng (m)	-0.12	-0.14	-0.16		
Thủy triều Phú Quốc	giờ	3:45	4:40	5:30	Xuống chậm.	
	Nước lớn (m)	1.17	1.19	1.19		
	giờ	13:10	13:45	14:20		
	Nước ròng (m)	0.51	0.46	0.43		
	giờ	2:20	3:25	4:20		

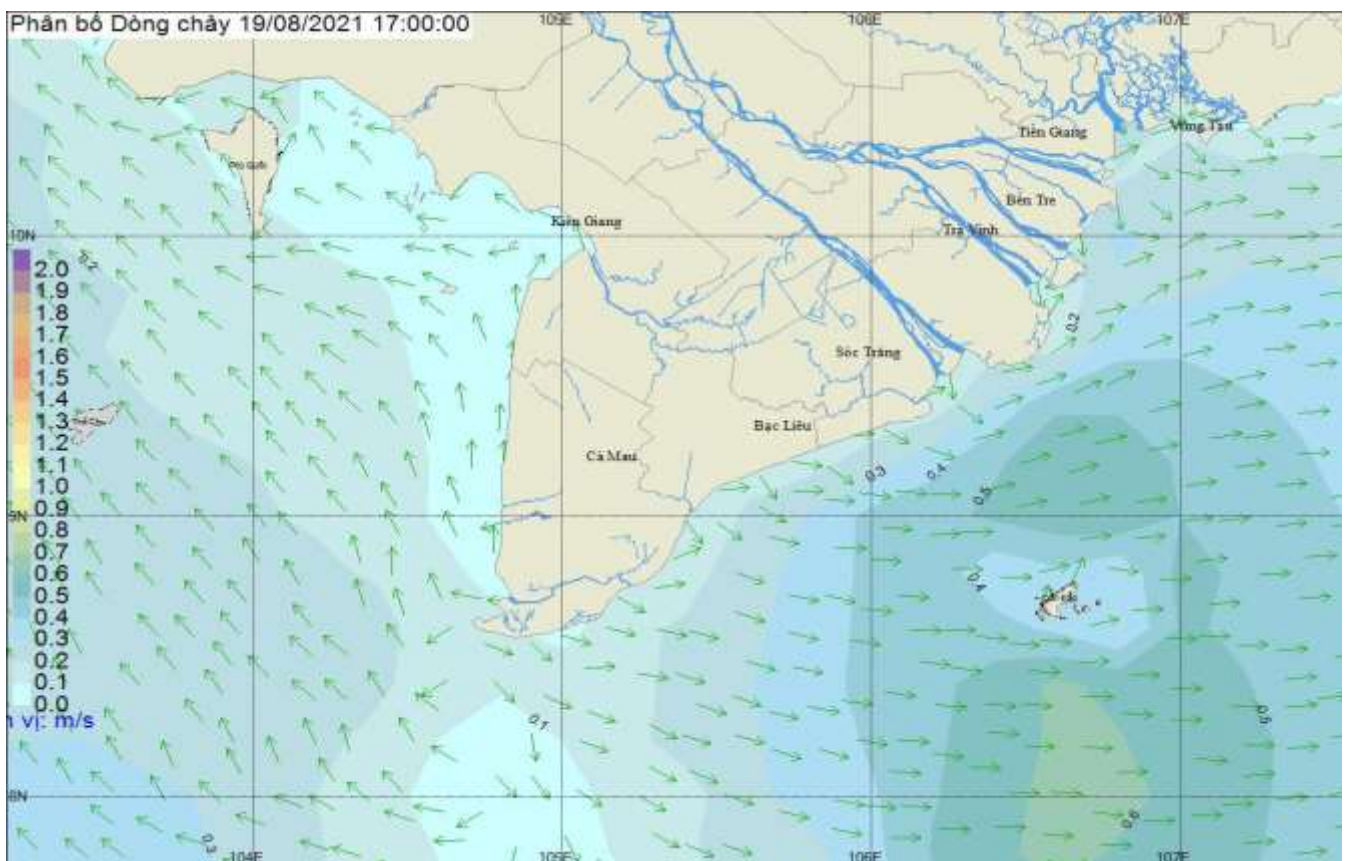
THỦY TRIỀU VŨNG TÀU & HÀ TIÊN



BẢN ĐỒ PHÂN BỐ SÓNG KHU VỰC BIỂN NAM BỘ



BẢN ĐỒ PHÂN BỐ DÒNG CHẢY KHU VỰC BIỂN NAM BỘ



Tin phát lúc 10h30 ngày 18/08/2021

Soát tin: Lê Thị Oanh

Dự báo viên: Lê Thị Oanh
Trịnh Thị My
Trần Huỳnh Thảo