

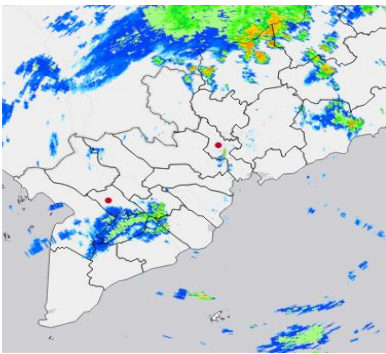
Số: DONG-02/1830/NABO

TP.Hồ Chí Minh, ngày 10 tháng 8 năm 2022

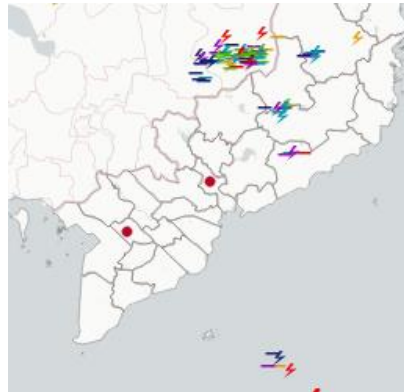
TIN CẢNH BÁO DÔNG, SÉT VÀ MƯA LỚN CỤC BỘ TRÊN KHU VỰC NAM BỘ

Hiện trạng trong 03 giờ qua: Qua theo dõi trên ảnh mây vệ tinh, số liệu định vị sét và ảnh ra đa thời tiết cho thấy mây dông đang phát triển và gây mưa rào, có nơi kèm dông trên khu vực Bình Phước (Bù Gia Mập, Bù Đốp, Bù Đăng, Lộc Ninh), TpHCM (Bình Chánh), Trà Vinh (Cầu Kè), Vĩnh Long (Trà Ôn).

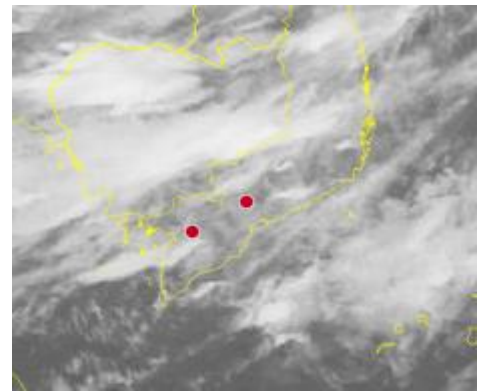
Ảnh radar thời tiết



Ảnh định vị sét



Ảnh mây vệ tinh



Cảnh báo khả năng xuất hiện:

Trong những giờ tới, các khối mây dông sẽ tiếp tục phát triển và gây mưa rào có nơi kèm dông cho các khu vực kể trên, sau đó vùng mưa còn có khả năng mở rộng và lan sang các khu vực lân cận khác. Lượng mưa phổ biến 10-20mm, có nơi trên 30mm. Trong cơn dông đề phòng lốc, sét và gió giật mạnh cấp 5, có lúc cấp 6.

Cấp độ rủi ro thiên tai do lốc, sét: Cấp 1.

Tin phát lúc: 18h30

Nơi nhận:

-
-Lưu:VT(1 bản)

Dự báo viên

Nguyễn Thị Liên

KT. Trưởng phòng dự báo

Phó Trưởng phòng

(Đã kí)

Lê Đình Quyết