



ĐÀI KHÍ TƯỢNG THỦY VĂN KHU VỰC NAM BỘ

08 Mạc Đĩnh Chi, Quận 1, Thành phố Hồ Chí Minh

☎: 38297853 ✉ dbthuyvan@gmail.com, dbthuyvan@kttvnb.vn

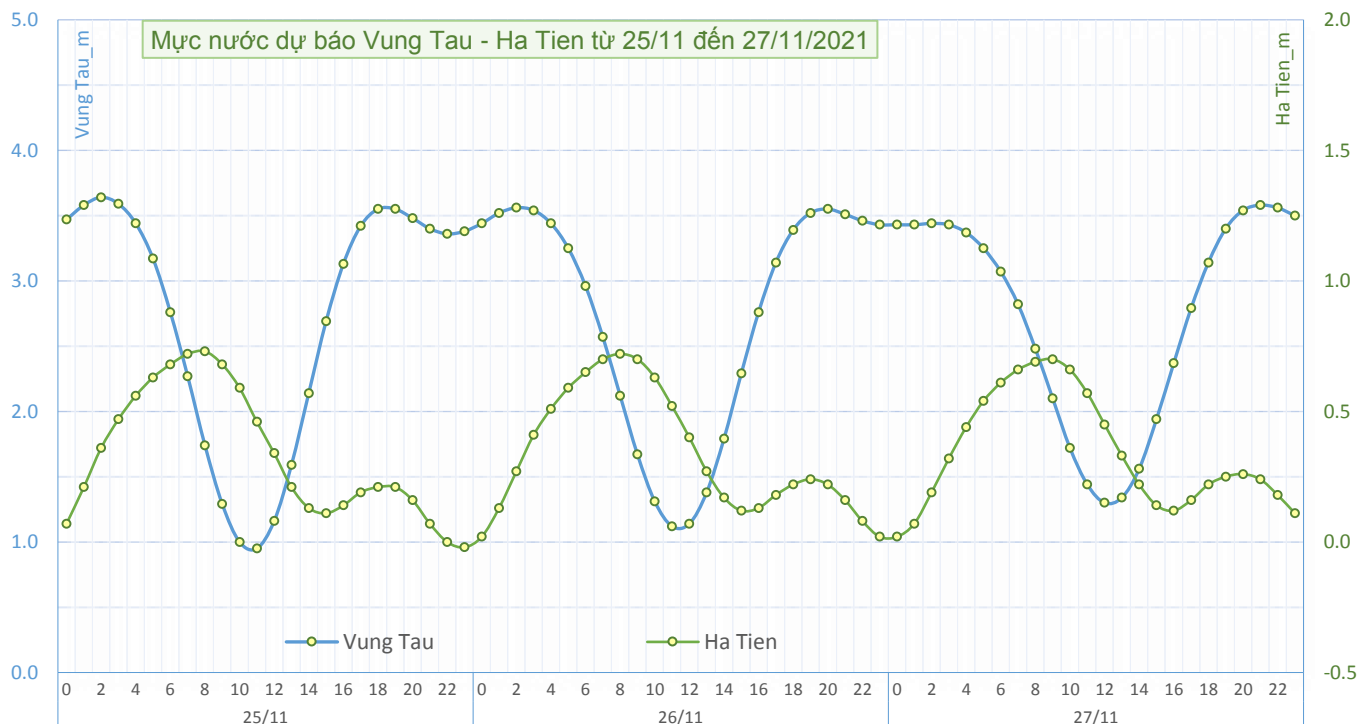
BẢN TIN DỰ BÁO HẢI VẤN 10 NGÀY KHU VỰC NAM BỘ

Từ ngày 25/11 đến 04/12/2021

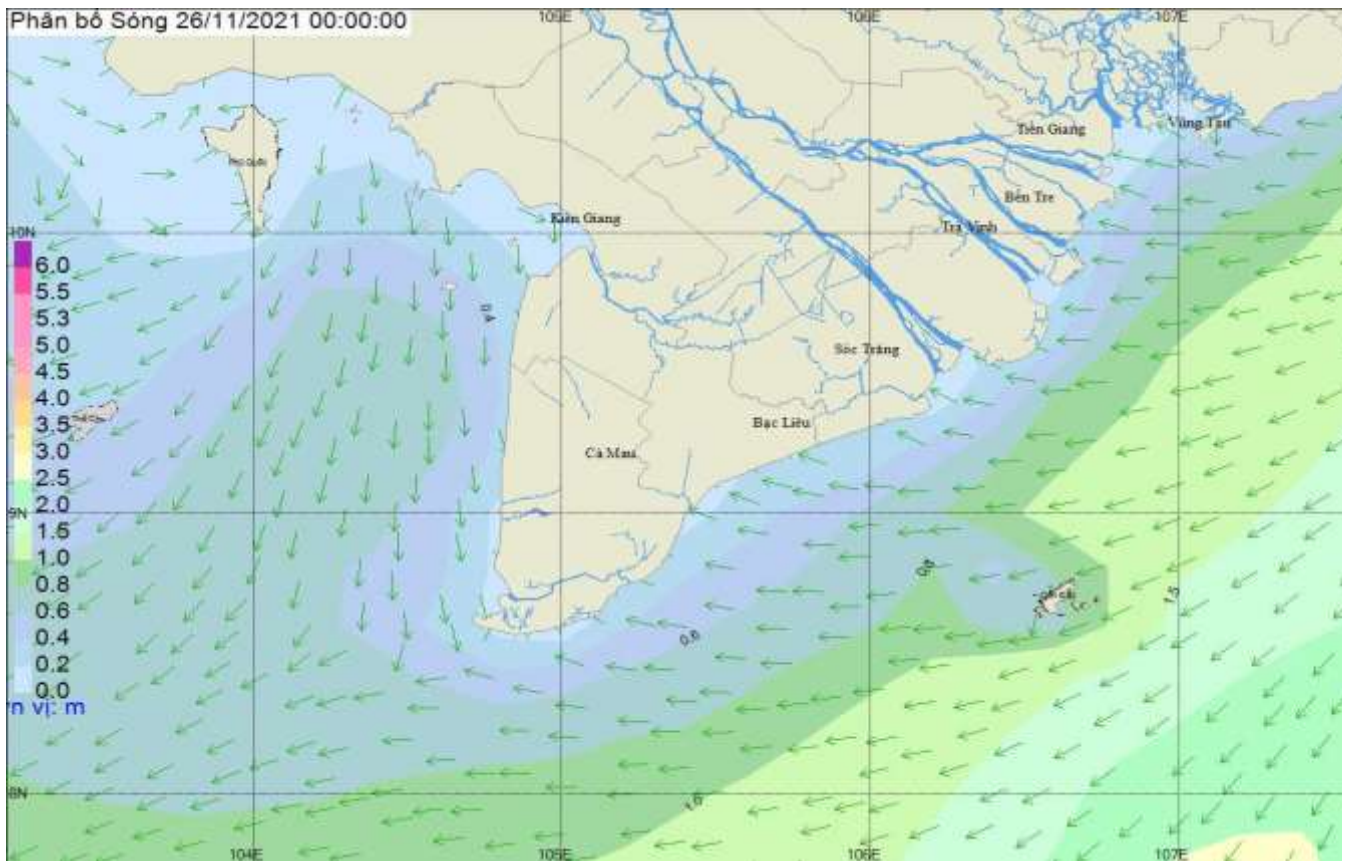
Số: 329_HV10/2021

Vùng biển	Yếu tố	Đặc trưng	Dự báo			Nhận định hải văn từ 28/11 đến 04/12
			25/11	26/11	27/11	
BÀ RỊA VŨNG TÀU ĐẾN CÀ MAU	Sóng	Độ cao (m)	1.5-3.4	1.0-2.8	1.0-1.8	1.0-2.0
		Hướng	ĐB	ĐB	ĐB	
	Dòng chảy	Tốc độ (m/s)	0.3-0.6	0.2-0.5	0.2-0.5	0.3-0.6
		Hướng	T-TN	T-TN	T-TN	
	Thủy triều Vũng Tàu	Nước lớn (m)	3.64	3.56	3.58	Lên Chậm
		giờ	2:45	2:45	21:35	
		Nước ròng (m)	1.10	1.27	1.46	
		giờ	10:55	11:35	12:35	
	Thủy triều Côn Đảo	Nước lớn (m)	3.48	3.36	3.27	Lên nhanh.
		giờ	3:55	4:35	22:15	
Nước ròng (m)		1.04	1.12	1.23		
giờ		12:25	13:10	14:00		
CÀ MAU ĐẾN KIÊN GIANG	Sóng	Độ cao (m)	0.7-1.4	0.8-1.8	0.8-1.7	0.8-1.6
		Hướng	ĐB	ĐB	ĐB	
	Dòng chảy	Tốc độ (m/s)	0.2-0.4	0.2-0.4	0.2-0.4	0.2-0.5
		Hướng	N-ĐN	N-ĐN	N-ĐN	
	Thủy triều Hà Tiên	Nước lớn (m)	0.73	0.72	0.70	Xuống nhanh trong 4 ngày đầu, sau lên nhanh
		giờ	7:40	8:10	8:40	
		Nước ròng (m)	-0.02	0.01	0.12	
		giờ	22:55	23:35	15:45	
	Thủy triều Phú Quốc	Nước lớn (m)	1.40	1.39	1.38	Xuống chậm, sau lên lại vào 2 ngày cuối.
		giờ	7:50	8:15	8:30	
Nước ròng (m)		0.78	0.81	0.85		
giờ		21:50	22:30	23:15		

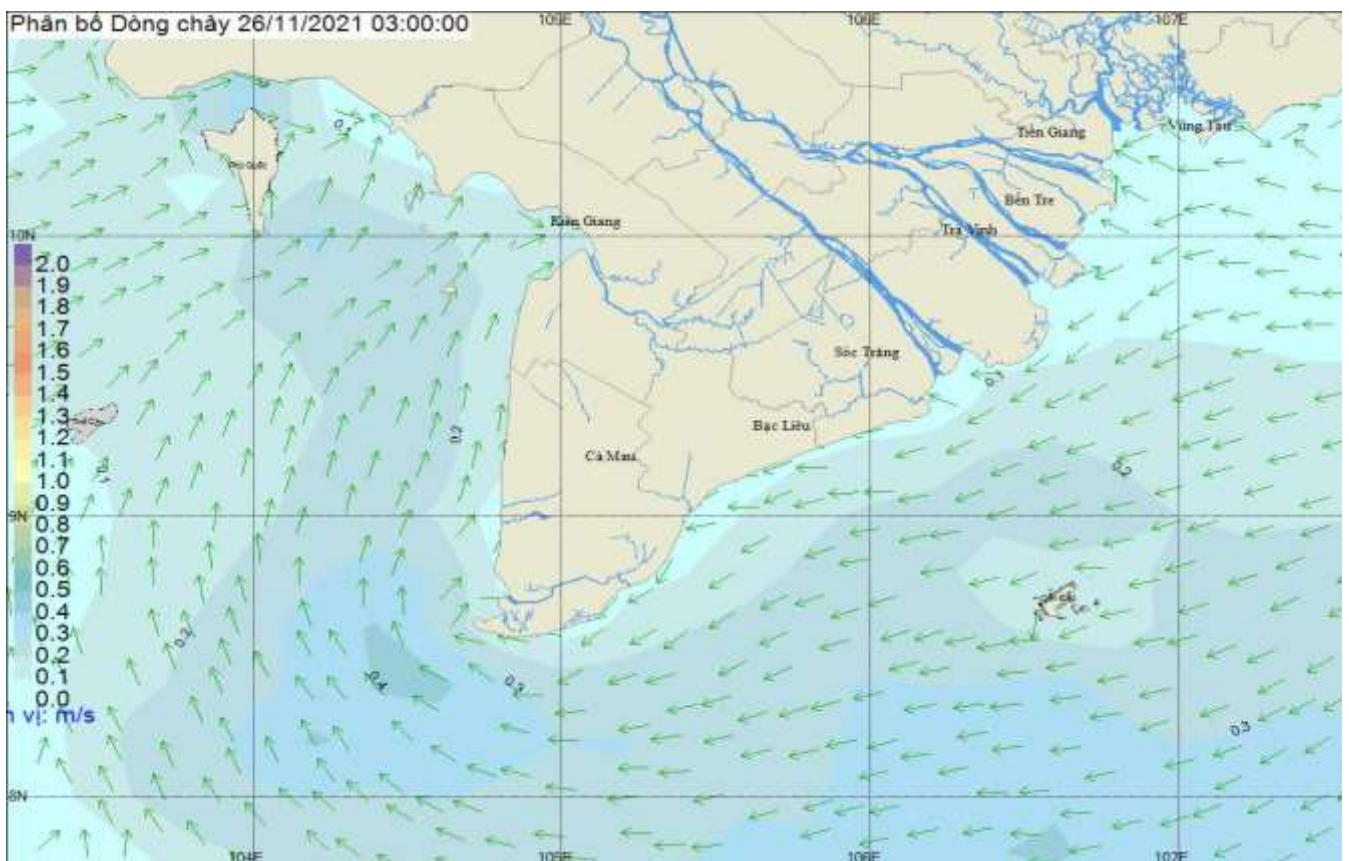
THỦY TRIỀU VŨNG TÀU & HÀ TIÊN



BẢN ĐỒ PHÂN BỐ SÓNG KHU VỰC BIỂN NAM BỘ



BẢN ĐỒ PHÂN BỐ DÒNG CHẢY KHU VỰC BIỂN NAM BỘ



Tin phát lúc 10h30 ngày 25/11/2021

Soát tin: Trịnh Thị My

Dự báo viên: Lê Thị Oanh
Trịnh Thị My
Trần Huỳnh Thảo