



ĐÀI KHÍ TƯỢNG THỦY VĂN KHU VỰC NAM BỘ

08 Mạc Đĩnh Chi, Quận 1, Thành phố Hồ Chí Minh

☎: 38297853 ✉ dbthuyvan@gmail.com, dbthuyvan@kttvnb.vn

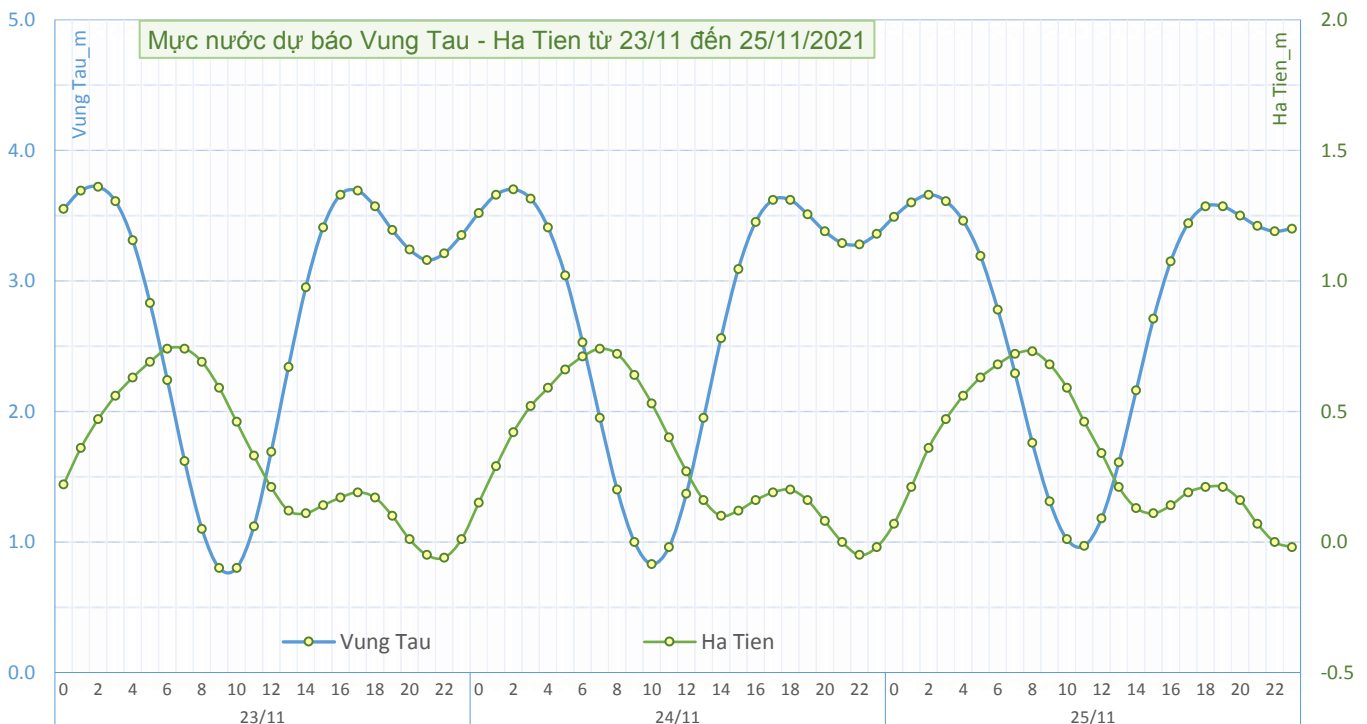
BẢN TIN DỰ BÁO HẢI VẤN 10 NGÀY KHU VỰC NAM BỘ

Từ ngày 23/11 đến 02/12/2021

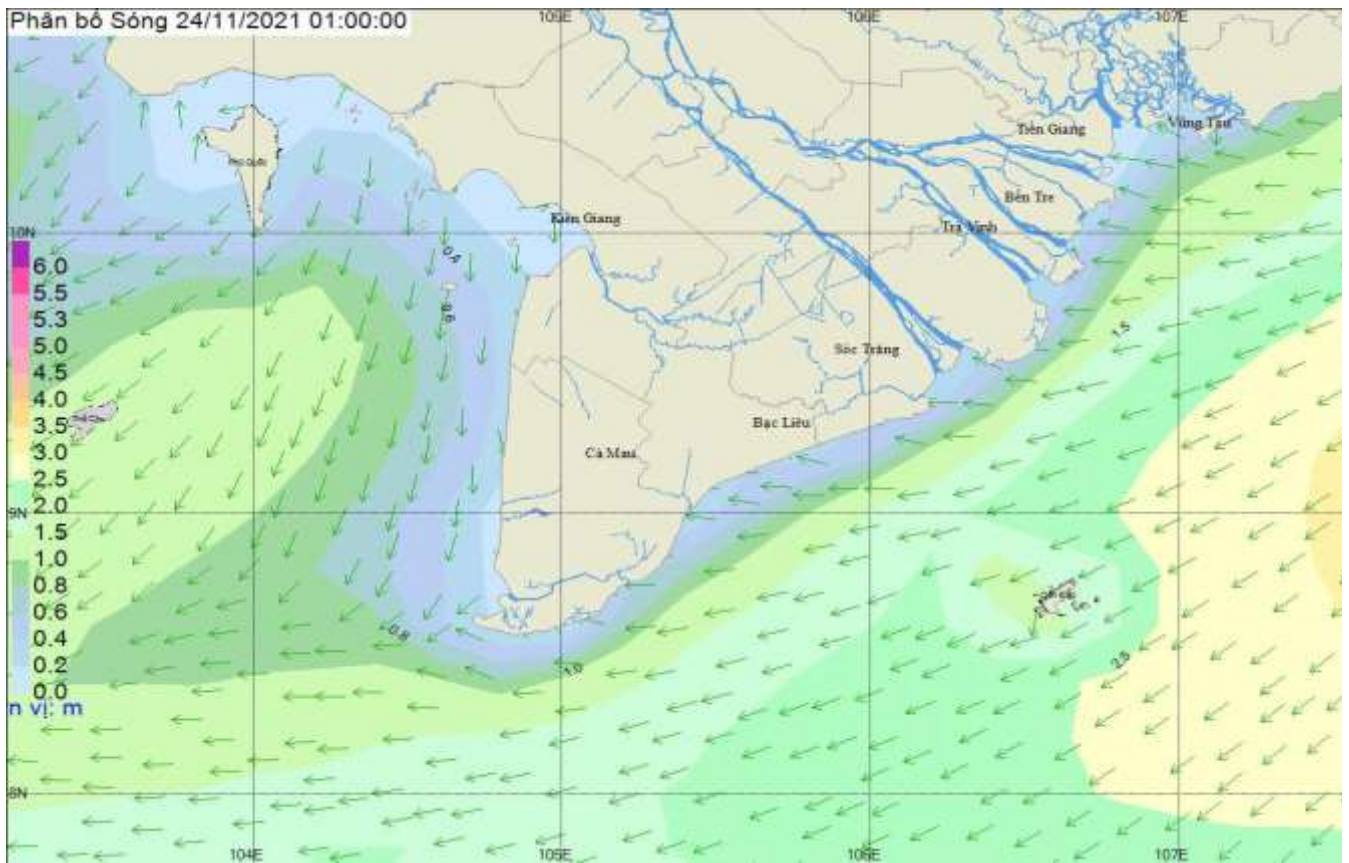
Số: 327_HV10/2021

Vùng biển	Yếu tố	Đặc trưng	Dự báo			Nhận định hải văn từ 26/11 đến 02/12
			23/11	24/11	25/11	
BÀ RỊA VŨNG TÀU ĐẾN CÀ MAU	Sóng	Độ cao (m)	2.0-3.5	2.0-3.6	2.0-3.6	2.0-3.6
		Hướng	Đ-ĐB	Đ-ĐB	Đ-ĐB	Biển động mạnh
	Dòng chảy	Tốc độ (m/s)	0.3-0.7	0.3-0.6	0.2-0.5	0.3-0.6
		Hướng	T-TN	T-TN	T-TN	
	Thủy triều Vũng Tàu	Nước lớn (m)	3.73	3.70	3.66	Lên nhanh.
		giờ	2:15	2:35	2:45	
		Nước ròng (m)	0.91	0.98	1.10	
		giờ	9:45	10:15	10:55	
	Thủy triều Côn Đảo	Nước lớn (m)	3.60	3.56	3.48	Lên nhanh.
		giờ	3:00	3:25	3:55	
		Nước ròng (m)	0.97	0.99	1.04	
		giờ	11:05	11:45	12:25	
CÀ MAU ĐẾN KIÊN GIANG	Sóng	Độ cao (m)	0.6-1.2	0.6-1.3	0.6-1.3	1.0-2.0
		Hướng	ĐB	ĐB	ĐB	
	Dòng chảy	Tốc độ (m/s)	0.2-0.4	0.2-0.4	0.2-0.4	0.2-0.5
		Hướng	N-ĐN	N-ĐN	N-ĐN	
	Thủy triều Hà Tiên	Nước lớn (m)	0.75	0.74	0.73	Ít biến đổi 2 ngày đầu, sau xuống nhanh.
		giờ	6:35	7:10	7:40	
		Nước ròng (m)	-0.07	-0.05	-0.02	
		giờ	21:35	22:15	22:55	
	Thủy triều Phú Quốc	Nước lớn (m)	1.39	1.40	1.40	Ít biến đổi 2 ngày đầu, sau xuống nhanh.
		giờ	6:50	7:20	7:50	
		Nước ròng (m)	0.75	0.76	0.78	
		giờ	20:25	21:05	21:50	

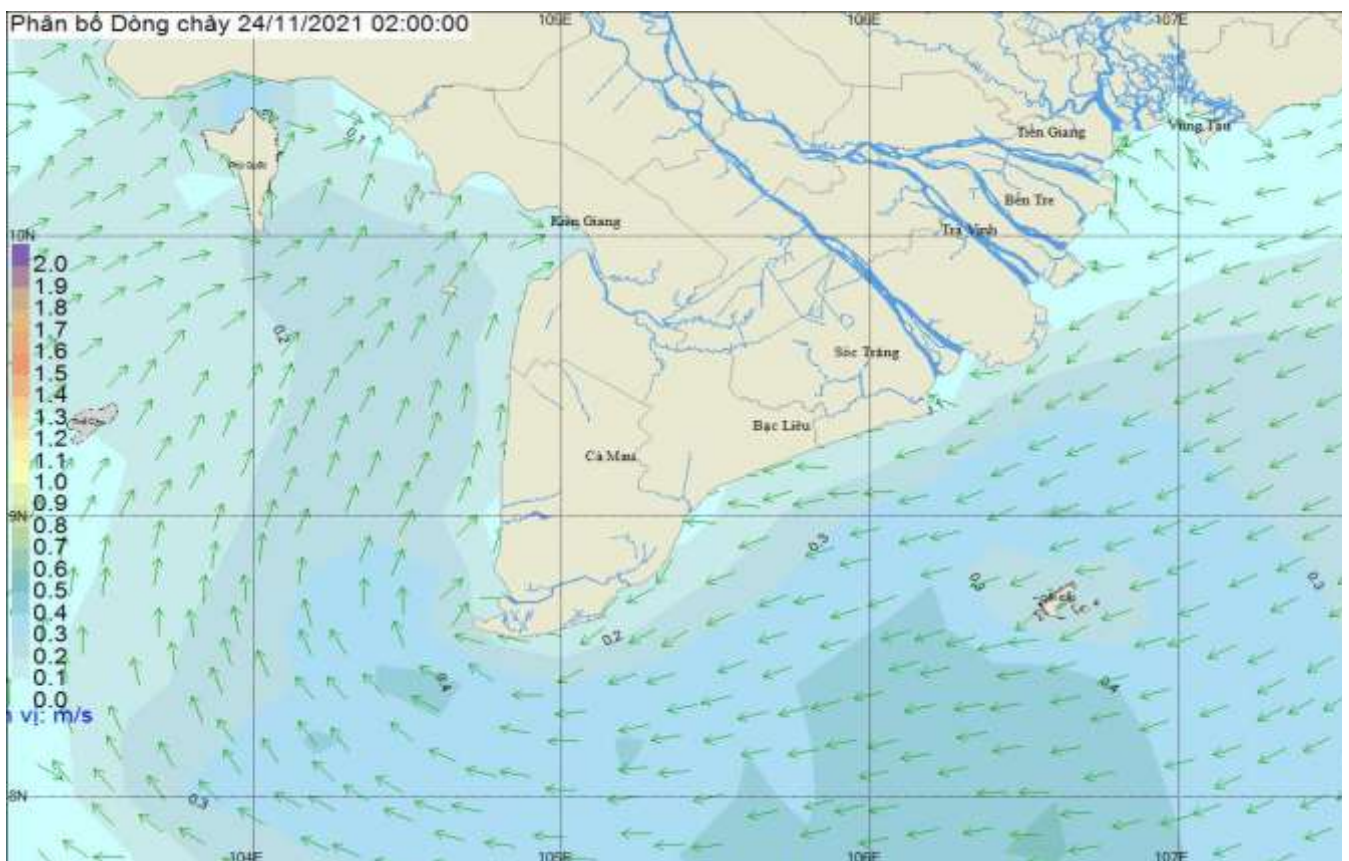
THỦY TRIỀU VŨNG TÀU & HÀ TIÊN



BẢN ĐỒ PHÂN BỐ SÓNG KHU VỰC BIỂN NAM BỘ



BẢN ĐỒ PHÂN BỐ DÒNG CHẢY KHU VỰC BIỂN NAM BỘ



Tin phát lúc 10h30 ngày 23/11/2021

Soát tin: Trịnh Thị My

Dự báo viên: Lê Thị Oanh
Trịnh Thị My
Trần Huỳnh Thảo