



# ĐÀI KHÍ TƯỢNG THỦY VĂN KHU VỰC NAM BỘ

08 Mạc Đĩnh Chi, Quận 1, Thành phố Hồ Chí Minh

☎: 38297853    ✉ dbthuyvan@gmail.com, dbthuyvan@kttvnb.vn

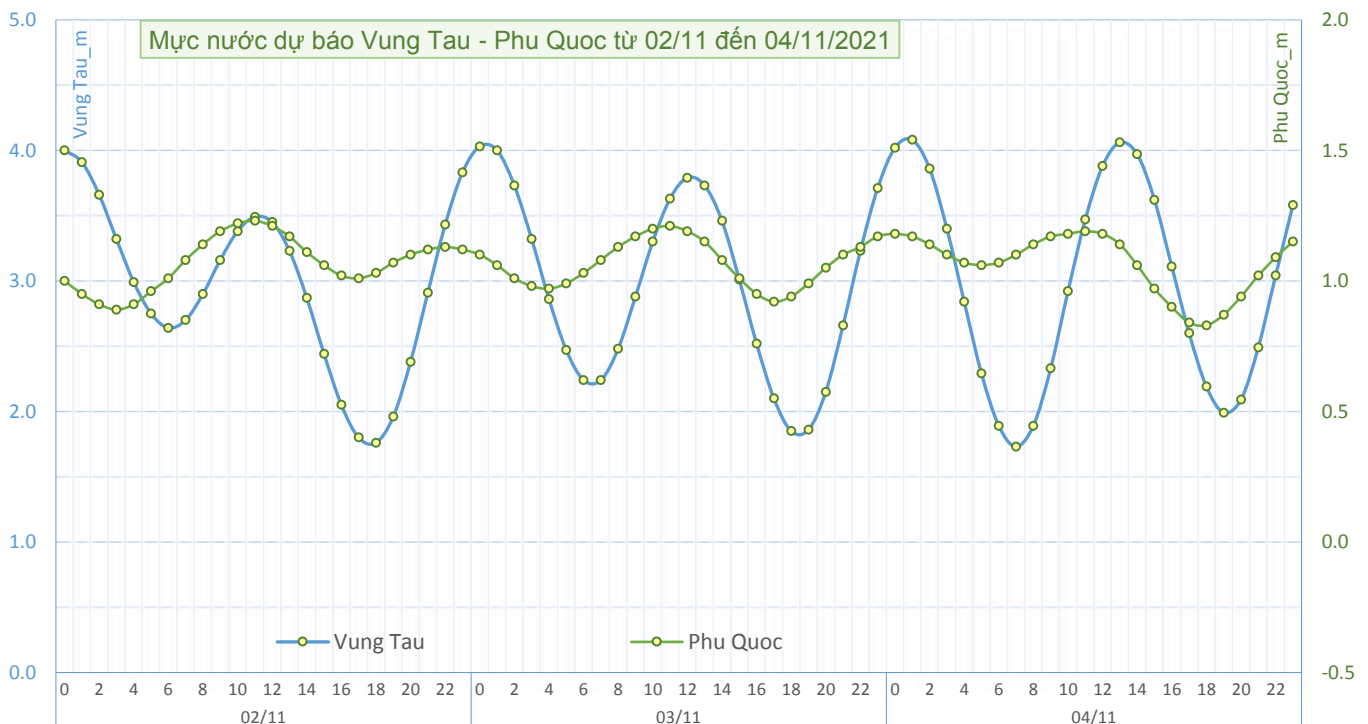
## BẢN TIN DỰ BÁO HẢI VẤN 10 NGÀY KHU VỰC NAM BỘ

Từ ngày 02/11 đến 11/11/2021

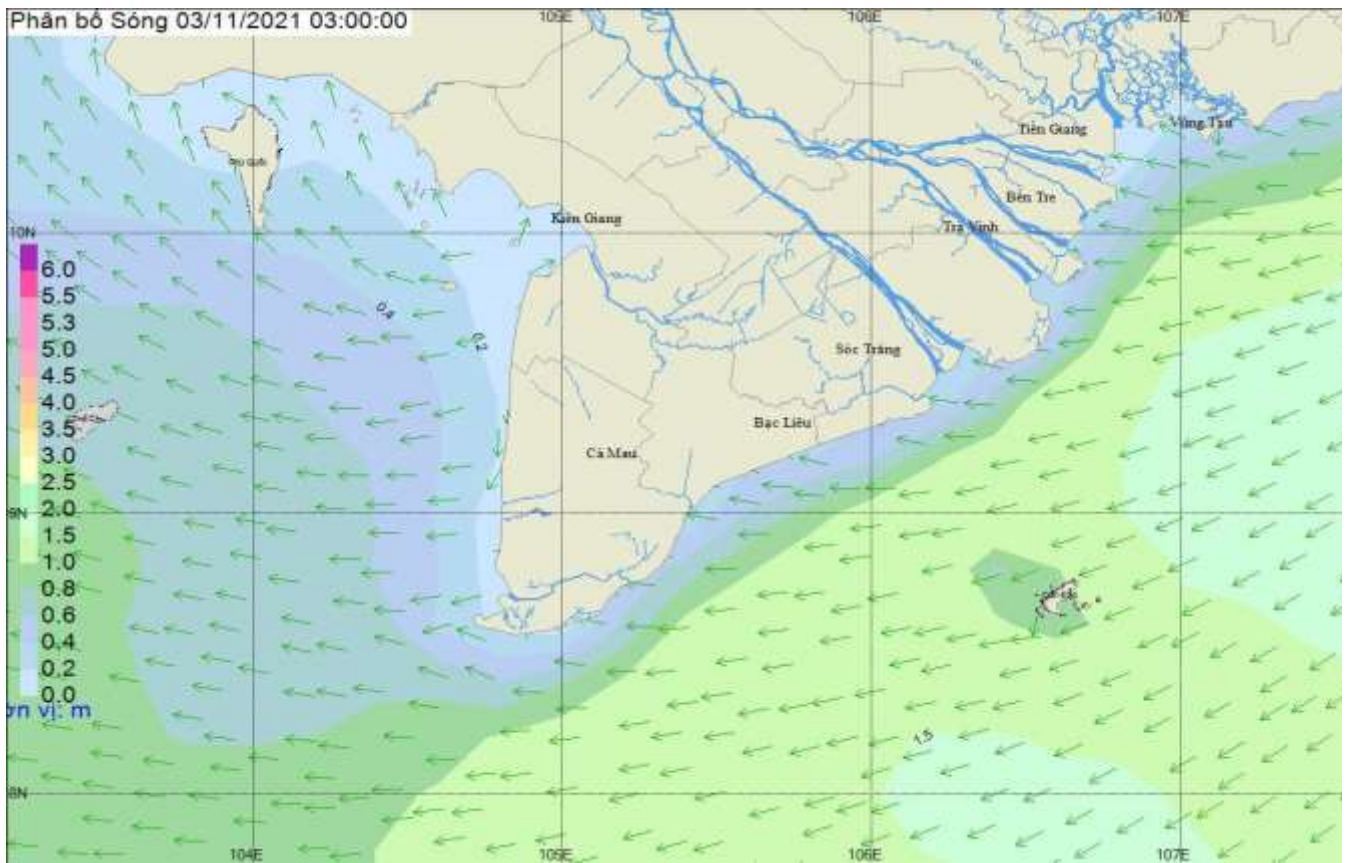
Số: 306\_HV10/2021

Vùng biển	Yếu tố	Đặc trưng	Dự báo			Nhận định hải văn từ 05/11 đến 11/11
			02/11	03/11	04/11	
<b>BÀ RỊA VŨNG TÀU ĐẾN CÀ MAU</b>	Sóng	Độ cao (m)	1.0-1.8	1.0-1.8	0.7-1.5	0.6-1.3
		Hướng	ĐB	Đ-ĐB	Đ-ĐB	
	Dòng chảy	Tốc độ (m/s)	0.3-0.5	0.2-0.5	0.2-0.5	0.3-0.5
		Hướng	T-TN	T-TN	T-TN	
	Thủy triều Vũng Tàu	Nước lớn (m)	4.00	4.05	4.09	Lên nhanh trong 2 ngày đầu, sau xuống nhanh
		giờ	0:50	1:10	1:30	
		Nước ròng (m)	1.79	1.87	1.78	
		giờ	18:05	18:55	7:25	
	Thủy triều Côn Đảo	Nước lớn (m)	3.47	3.55	3.60	Lên chậm trong 3-4 ngày đầu, sau xuống nhanh
		giờ	0:55	1:15	1:40	
		Nước ròng (m)	1.44	1.59	1.35	
		giờ	18:50	19:35	8:15	
<b>CÀ MAU ĐẾN KIÊN GIANG</b>	Sóng	Độ cao (m)	0.5-1.0	0.4-0.9	0.5-1.0	0.5-1.1
		Hướng	Đ-ĐN	Đ-ĐN	Đ-ĐN	
	Dòng chảy	Tốc độ (m/s)	0.2-0.3	0.2-0.3	0.2-0.3	0.2-0.4
		Hướng	B-ĐB	B-ĐB	B-ĐB	
	Thủy triều Hà Tiên	Nước lớn (m)	0.55	0.48	0.59	Lên nhanh trong 4 ngày đầu, sau ít biến đổi
		giờ	12:15	0:40	2:25	
		Nước ròng (m)	0.16	0.11	0.03	
		giờ	18:25	18:50	19:20	
	Thủy triều Phú Quốc	Nước lớn (m)	1.23	1.21	1.19	lên nhanh trong 5 ngày đầu, sau ít biến đổi
		giờ	10:50	11:00	11:10	
		Nước ròng (m)	0.89	0.92	0.83	
		giờ	2:55	17:10	17:45	

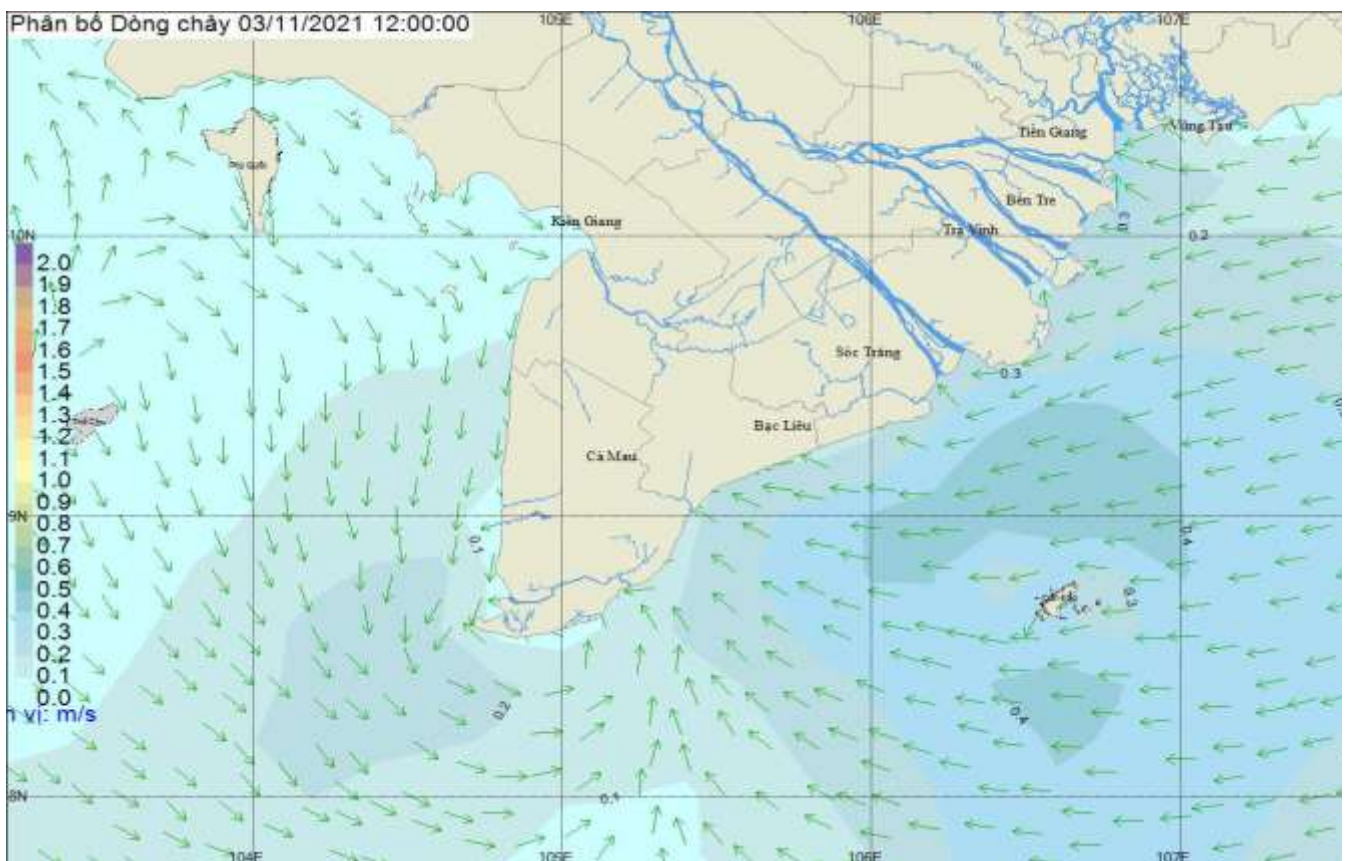
### THỦY TRIỀU VŨNG TÀU & HÀ TIÊN



## BẢN ĐỒ PHÂN BỐ SÓNG KHU VỰC BIỂN NAM BỘ



## BẢN ĐỒ PHÂN BỐ DÒNG CHẢY KHU VỰC BIỂN NAM BỘ



Tin phát lúc 10h30 ngày 02/11/2021

Soát tin: Trịnh Thị My

**Dự báo viên:** Lê Thị Oanh  
Trịnh Thị My  
Trần Huỳnh Thảo