



# ĐÀI KHÍ TƯỢNG THỦY VĂN KHU VỰC NAM BỘ

08 Mạc Đĩnh Chi, Quận 1, Thành phố Hồ Chí Minh

☎: 38297853    ✉ dbthuyvan@gmail.com, dbthuyvan@kttvnb.vn

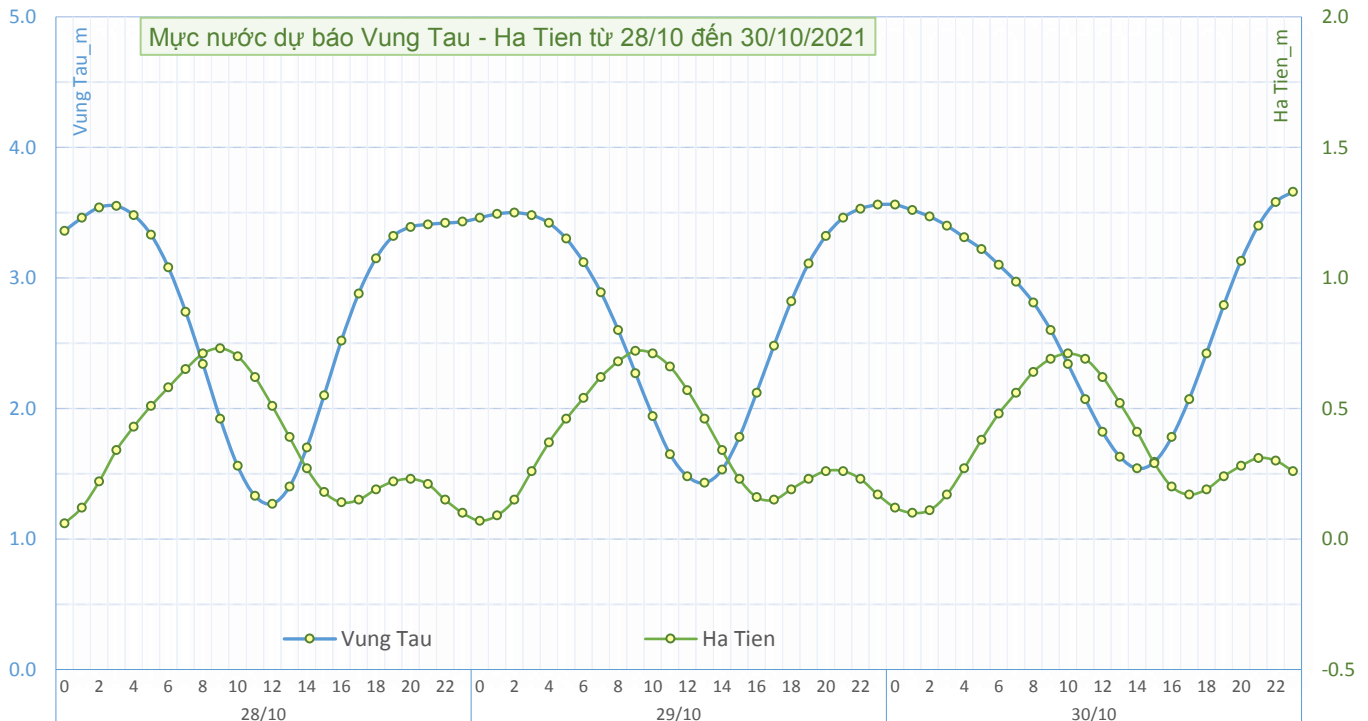
## BẢN TIN DỰ BÁO HẢI VẤN 10 NGÀY KHU VỰC NAM BỘ

Từ ngày 28/10 đến 06/11/2021

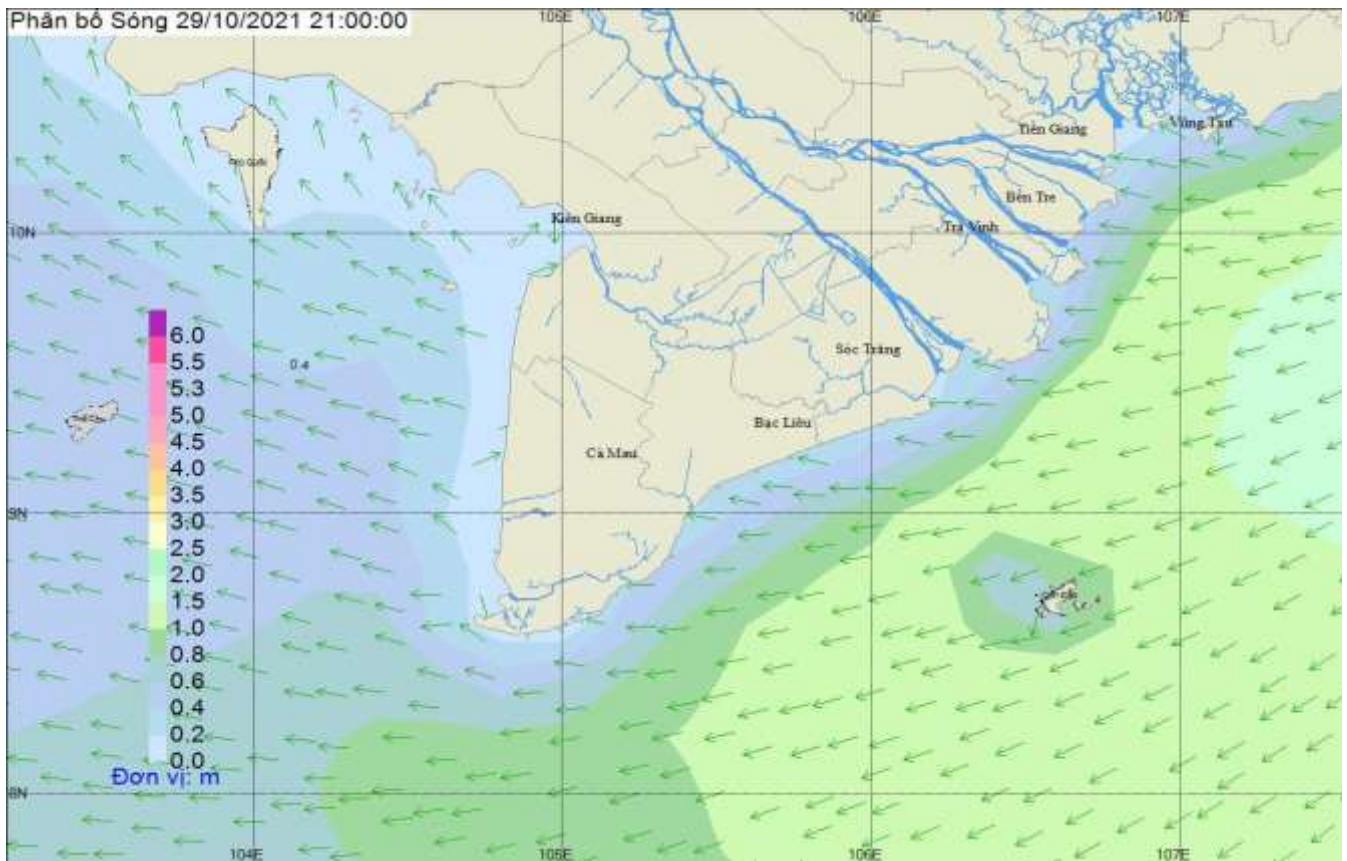
Số: 301\_HV10/2021

Vùng biển	Yếu tố	Đặc trưng	Dự báo			Nhận định hải văn từ 31/10 đến 06/11
			28/10	29/10	30/10	
<b>BÀ RỊA VŨNG TÀU ĐẾN CÀ MAU</b>	Sóng	Độ cao (m)	0.4-0.9	0.7-1.7	0.8-1.8	1.0-2.0
		Hướng	Đ-ĐB	Đ-ĐB	Đ-ĐB	Biến động nhẹ.
	Dòng chảy	Tốc độ (m/s)	0.3-0.6	0.2-0.5	0.2-0.5	0.3-0.5
		Hướng	T-TN	T-TN	T-TN	
	Thủy triều Vũng Tàu	Nước lớn (m)	3.55	3.56	3.67	Lên nhanh.
		giờ	3:00	23:40	23:50	
		Nước ròng (m)	1.61	1.77	1.88	
		giờ	12:20	13:20	14:40	
	Thủy triều Côn Đảo	Nước lớn (m)	3.35	3.22	1.35	Lên nhanh.
		giờ	4:40	23:50	15:50	
		Nước ròng (m)	1.27	1.32	1.35	
		giờ	13:35	14:40	15:50	
<b>CÀ MAU ĐẾN KIÊN GIANG</b>	Sóng	Độ cao (m)	0.3-0.6	0.3-0.7	0.4-0.9	0.5-1.0
		Hướng	B-TB	TB	Đ-ĐN	
	Dòng chảy	Tốc độ (m/s)	0.3-0.6	0.2-0.5	0.2-0.5	0.2-0.5
		Hướng	N-ĐN	N-ĐN	N-ĐN	
	Thủy triều Hà Tiên	Nước lớn (m)	0.73	0.72	0.71	Xuống nhanh trong 3-4 ngày đầu, sau lên nhanh.
		giờ	8:50	9:25	10:00	
		Nước ròng (m)	0.14	0.07	0.09	
		giờ	16:10	0:05	1:10	
	Thủy triều Phú Quốc	Nước lớn (m)	1.32	1.31	1.30	Xuống chậm trong 3-4 ngày đầu, sau lên nhanh.
		giờ	9:25	9:55	10:15	
		Nước ròng (m)	0.76	-	0.78	
		giờ	23:10	-	0:05	

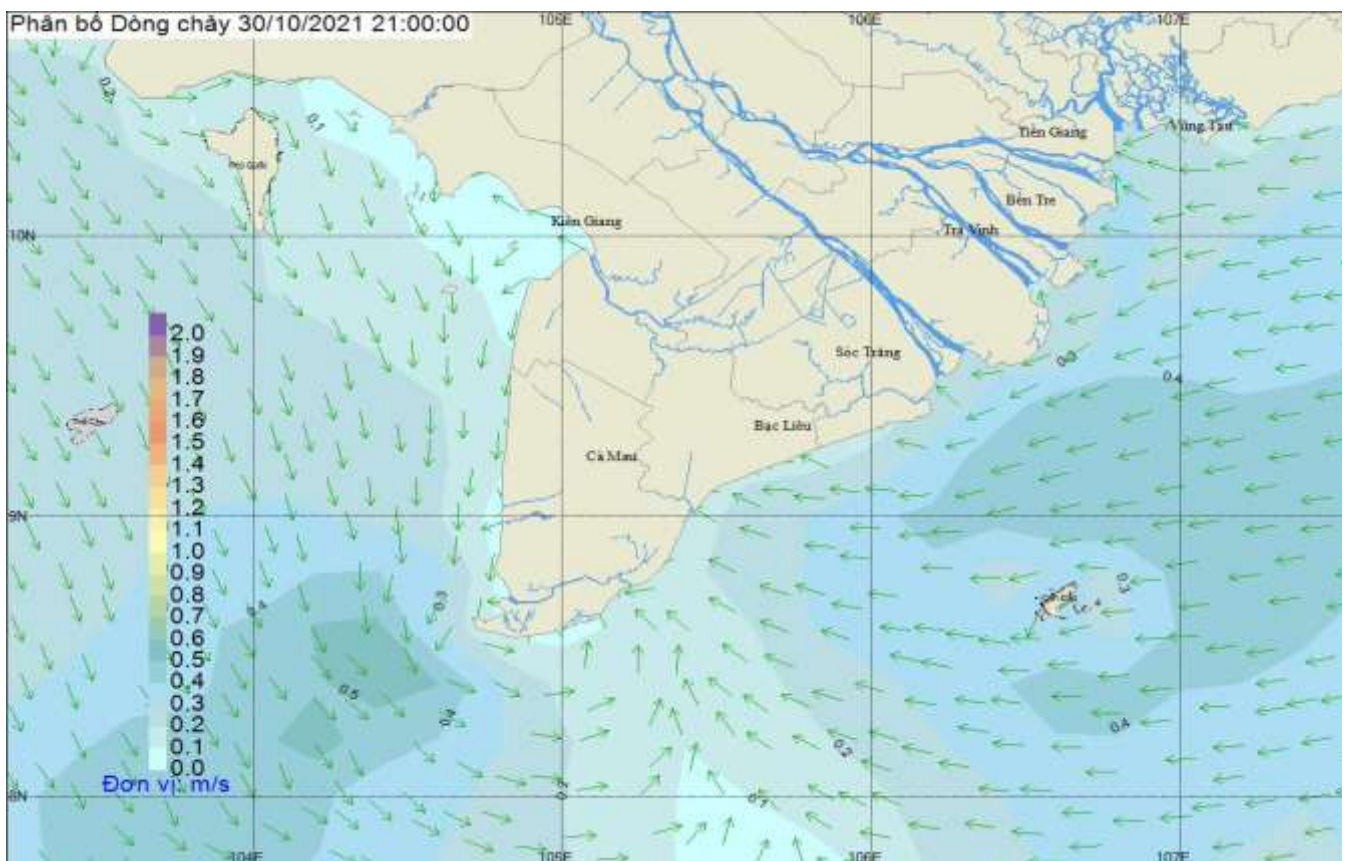
### THỦY TRIỀU VŨNG TÀU & HÀ TIÊN



## BẢN ĐỒ PHÂN BỐ SÓNG KHU VỰC BIỂN NAM BỘ



## BẢN ĐỒ PHÂN BỐ DÒNG CHẢY KHU VỰC BIỂN NAM BỘ



Tin phát lúc 10h30 ngày 28/10/2021

Sốạt tin: Trịnh Thị My

Dự báo viên: Lê Thị Oanh  
Trịnh Thị My  
Trần Huỳnh Thảo