



ĐÀI KHÍ TƯỢNG THỦY VĂN KHU VỰC NAM BỘ

08 Mạc Đĩnh Chi, Quận 1, Thành phố Hồ Chí Minh

☎: 38297853 ✉ dbthuyvan@gmail.com, dbthuyvan@kttvn.vn

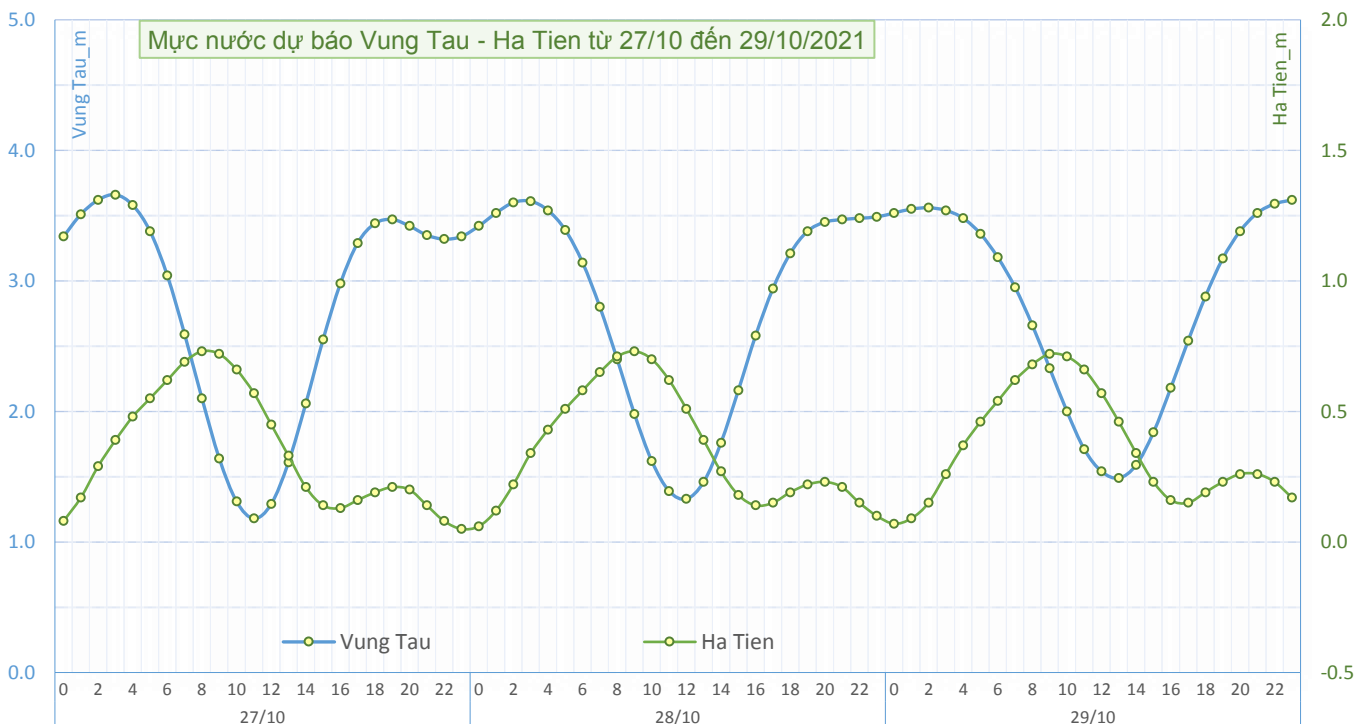
BẢN TIN DỰ BÁO HẢI VẤN 10 NGÀY KHU VỰC NAM BỘ

Từ ngày 27/10 đến 05/11/2021

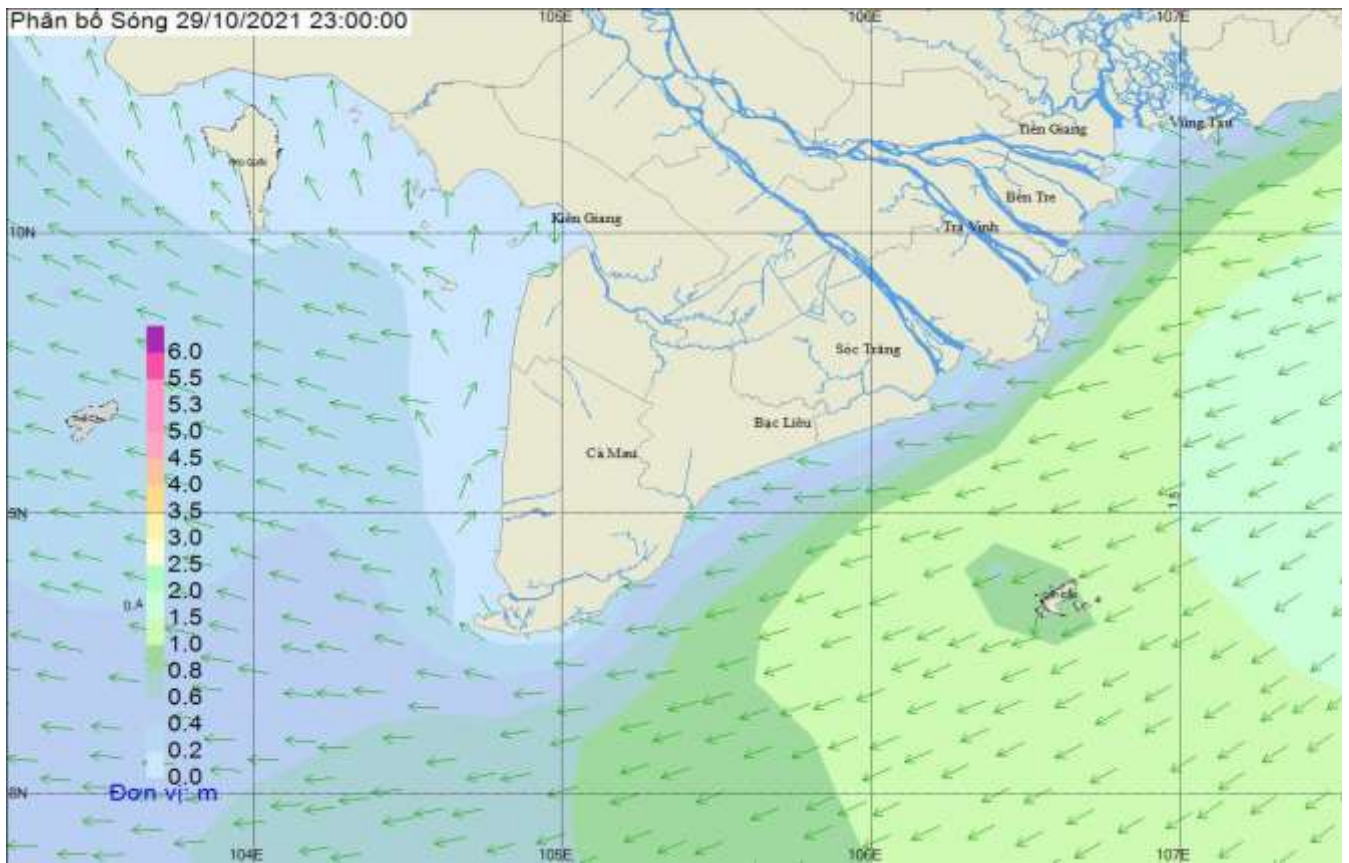
Số: 300_HV10/2021

Vùng biển	Yếu tố	Đặc trưng	Dự báo			Nhận định hải văn từ 30/10 đến 05/11
			27/10	28/10	29/10	
BÀ RỊA VŨNG TÀU ĐẾN CÀ MAU	Sóng	Độ cao (m)	0.7-1.4	0.5-1.0	1.1-2.1	1.0-2.0
		Hướng	Đ-ĐB	Đ-ĐB	Đ-ĐB	Biến động nhẹ.
	Dòng chảy	Tốc độ (m/s)	0.3-0.6	0.2-0.5	0.2-0.5	0.3-0.6
		Hướng	T-TN	T-TN	T-TN	
	Thủy triều Vũng Tàu	Nước lớn (m)	3.66	3.61	3.62	Lên nhanh.
		giờ	3:15	3:05	23:45	
		Nước ròng (m)	1.47	1.62	1.78	
		giờ	11:15	12:05	13:05	
	Thủy triều Côn Đảo	Nước lớn (m)	3.45	3.35	3.22	Lên nhanh.
		giờ	4:20	4:40	23:50	
		Nước ròng (m)	1.22	1.27	1.32	
		giờ	12:40	13:35	14:40	
CÀ MAU ĐẾN KIÊN GIANG	Sóng	Độ cao (m)	0.3-0.5	0.3-0.6	0.4-0.7	0.5-1.0
		Hướng	B-TB	TB	Đ-ĐN	
	Dòng chảy	Tốc độ (m/s)	0.2-0.5	0.2-0.5	0.2-0.5	0.2-0.5
		Hướng	N-ĐN	N-ĐN	N-ĐN	
	Thủy triều Hà Tiên	Nước lớn (m)	0.73	0.73	0.72	Ít biến đổi trong 1-2 ngày đầu, sau lên chậm.
		giờ	8:20	8:50	9:25	
		Nước ròng (m)	0.05	0.14	0.07	
		giờ	23:15	16:10	0:05	
	Thủy triều Phú Quốc	Nước lớn (m)	1.31	1.32	1.31	Ít biến đổi trong 1-2 ngày đầu, sau lên chậm.
		giờ	8:55	9:25	9:55	
		Nước ròng (m)	0.75	0.76	-	
		giờ	22:15	23:10	-	

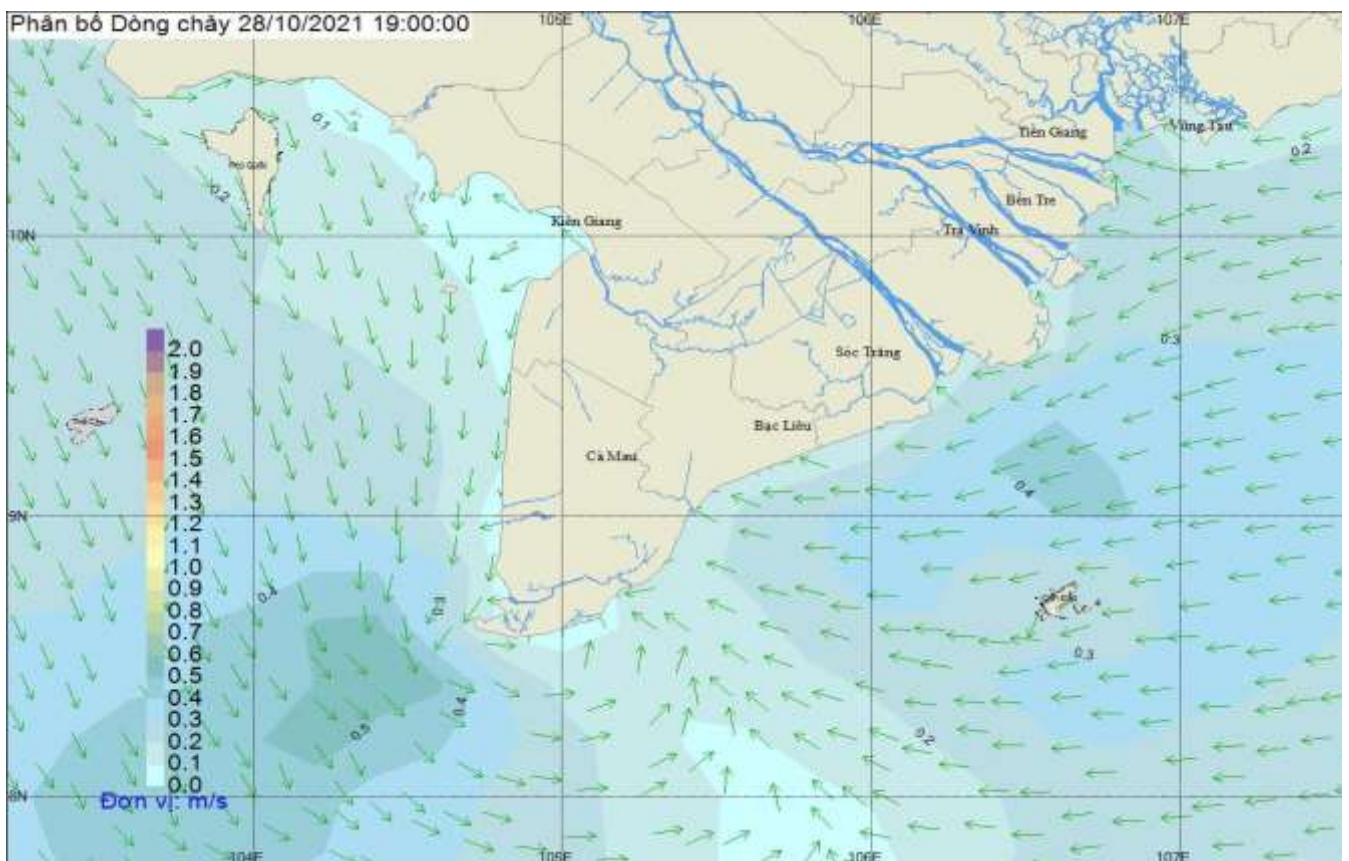
THỦY TRIỀU VŨNG TÀU & HÀ TIÊN



BẢN ĐỒ PHÂN BỐ SÓNG KHU VỰC BIỂN NAM BỘ



BẢN ĐỒ PHÂN BỐ DÒNG CHẢY KHU VỰC BIỂN NAM BỘ



Tin phát lúc 10h30 ngày 27/10/2021
Soát tin: Trần Huỳnh Thảo

Dự báo viên: Lê Thị Oanh
Trịnh Thị My
Trần Huỳnh Thảo