



ĐÀI KHÍ TƯỢNG THỦY VĂN KHU VỰC NAM BỘ

08 Mạc Đĩnh Chi, Quận 1, Thành phố Hồ Chí Minh

☎: 38297853 ✉ dbthuyvan@gmail.com, dbthuyvan@kttvnb.vn

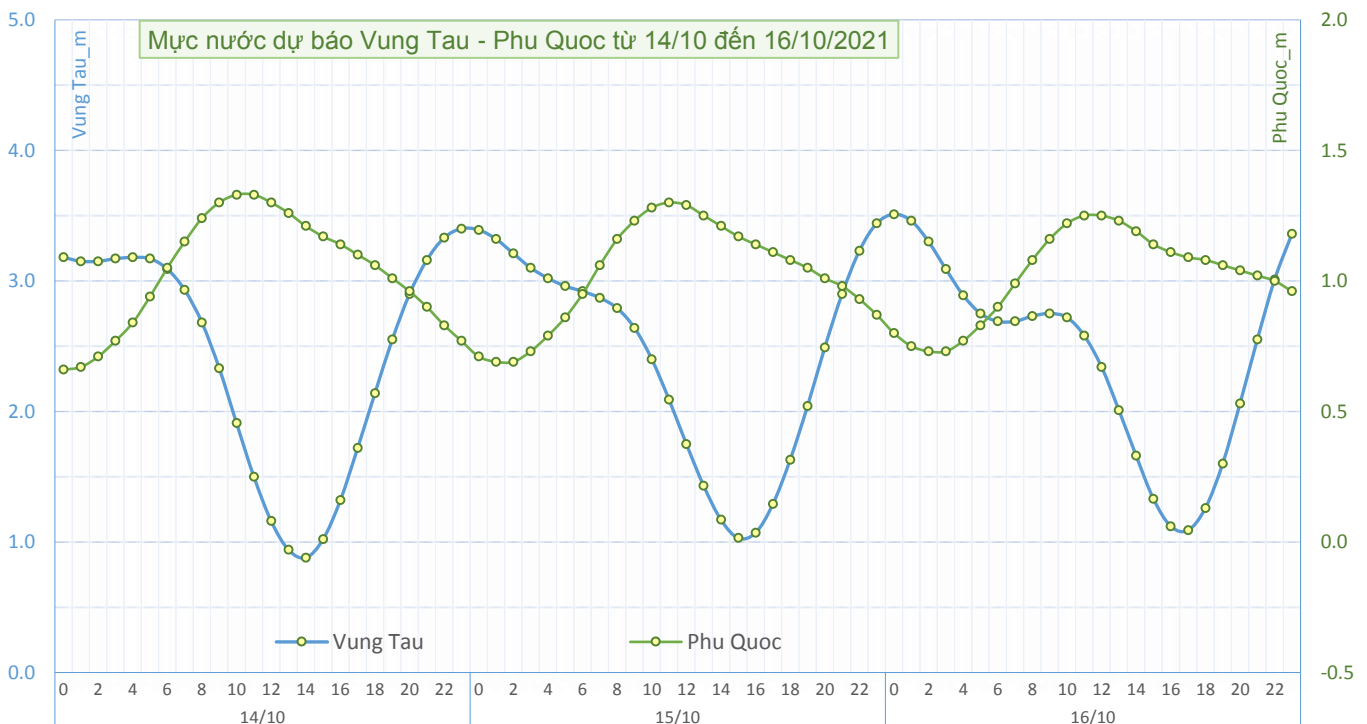
BẢN TIN DỰ BÁO HẢI VẤN 10 NGÀY KHU VỰC NAM BỘ

Từ ngày 14/10 đến 23/10/2021

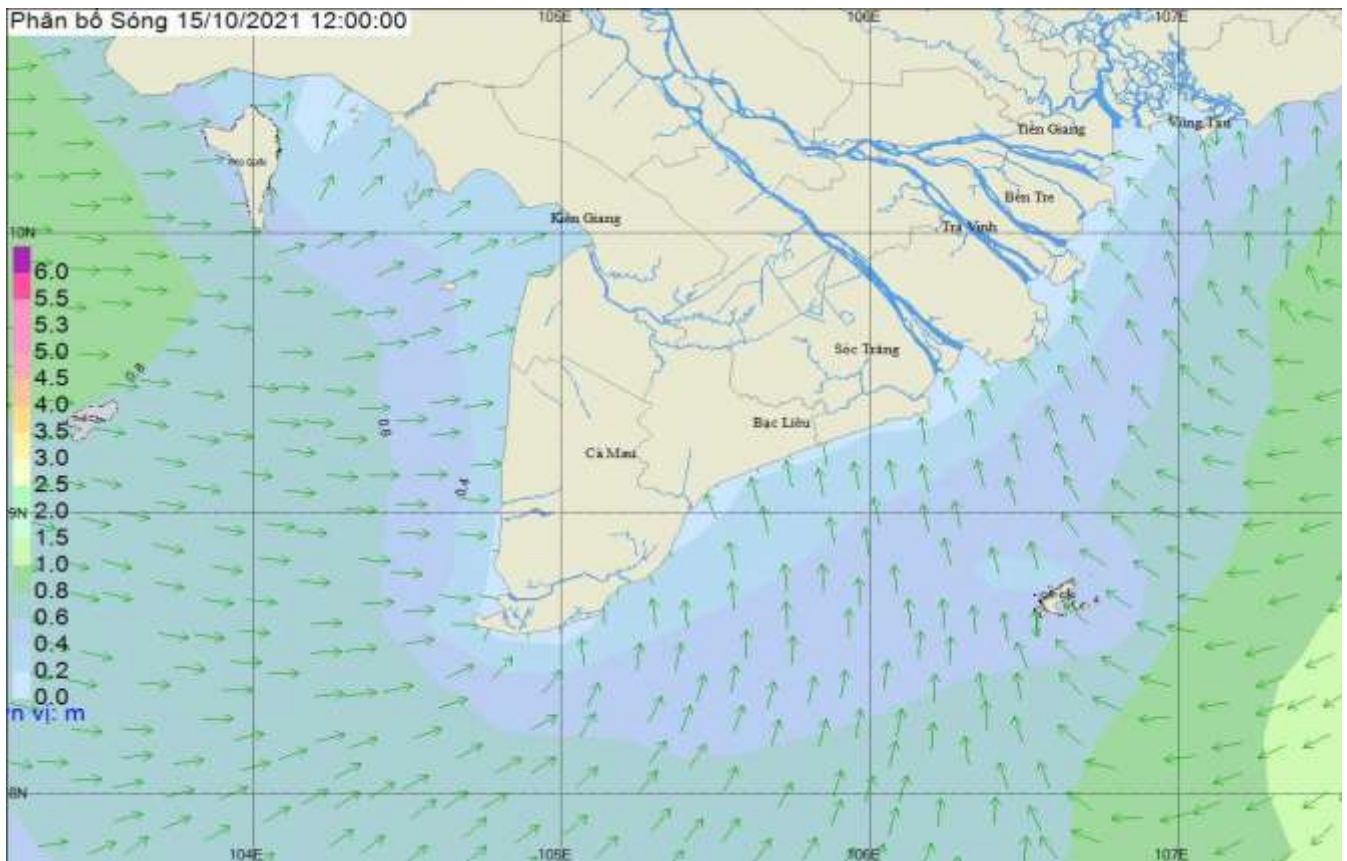
Số: 287_HV10/2021

Vùng biển	Yếu tố	Đặc trưng	Dự báo			Nhận định hải văn từ 17/10 đến 23/10
			14/10	15/10	16/10	
BÀ RỊA VŨNG TÀU ĐẾN CÀ MAU	Sóng	Độ cao (m)	0.8-1.7	1.0-2.1	0.8-1.6	1.0-2.0
		Hướng	TN	Nhiều hướng	Nhiều hướng	
	Dòng chảy	Tốc độ (m/s)	0.3-0.7	0.3-0.6	0.3-0.6	0.3-0.6
		Hướng	T-TN	T-TN	T-TN	
	Thủy triều Vũng Tàu	Nước lớn (m)	3.41	-	3.51	ít biến đổi
		giờ	23:20	-	0:00	
		Nước ròng (m)	1.08	1.22	1.28	
		giờ	13:50	15:20	16:40	
	Thủy triều Côn Đảo	Nước lớn (m)	3.28	3.28	3.35	Lên chậm
		giờ	6:45	0:05	0:45	
Nước ròng (m)		1.15	1.17	1.19		
giờ		15:30	16:45	17:55		
CÀ MAU ĐẾN KIÊN GIANG	Sóng	Độ cao (m)	0.6-1.2	0.5-0.9	0.8-1.7	0.5-1.0
		Hướng	TN	T-TN	T-TN	
	Dòng chảy	Tốc độ (m/s)	0.2-0.4	0.2-0.4	0.2-0.4	0.2-0.4
		Hướng	ĐN	ĐN	ĐN	
	Thủy triều Hà Tiên	Nước lớn (m)	0.90	0.84	0.75	Xuống nhanh, sau lên lại vào 3 ngày cuối
		giờ	10:15	11:10	12:05	
		Nước ròng (m)	-0.02	0.04	0.10	
		giờ	1:45	2:45	3:45	
	Thủy triều Phú Quốc	Nước lớn (m)	1.34	1.30	1.26	Xuống chậm, sau lên lại vào 2-3 ngày cuối
		giờ	10:30	11:10	11:35	
Nước ròng (m)		0.65	0.68	0.73		
giờ		0:15	1:15	2:15		

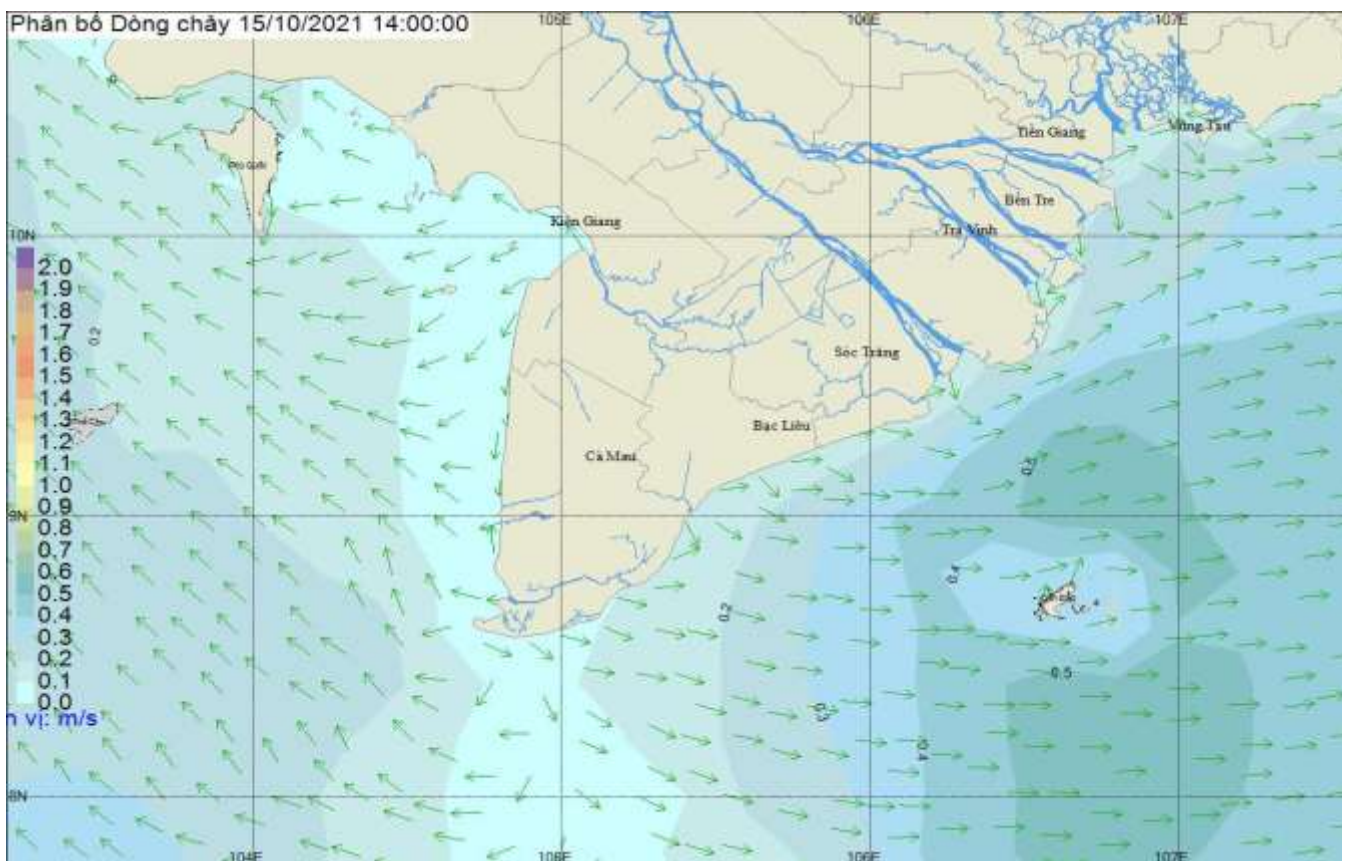
THỦY TRIỀU VŨNG TÀU & HÀ TIÊN



BẢN ĐỒ PHÂN BỐ SÓNG KHU VỰC BIỂN NAM BỘ



BẢN ĐỒ PHÂN BỐ DÒNG CHẢY KHU VỰC BIỂN NAM BỘ



Tin phát lúc 10h30 ngày 14/10/2021
Soát tin: Trần Huỳnh Thảo

Dự báo viên: Lê Thị Oanh
Trịnh Thị My
Trần Huỳnh Thảo