

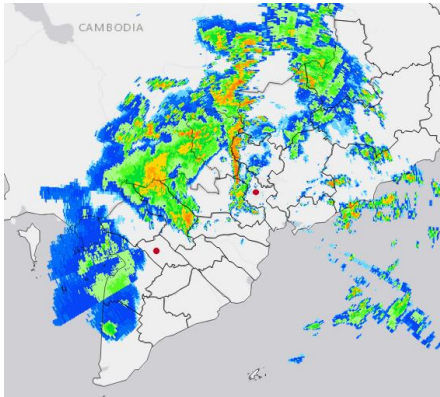
Số: 05/20210713/TPHCM

TP.Hồ Chí Minh, ngày 13 tháng 7 năm 2021

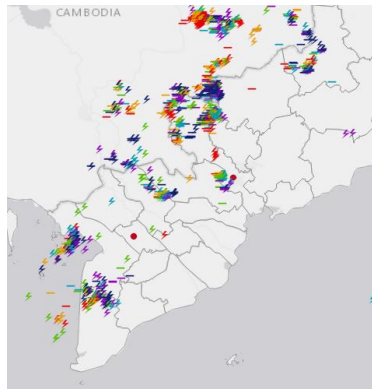
TIN CẢNH BÁO MƯA ĐÔNG, SÉT TRÊN KHU VỰC NAM BỘ

Hiện tại: Qua theo dõi trên ảnh radar thời tiết, ảnh định vị sét và ảnh mây vệ tinh cho thấy mây dông vẫn đang phát triển và gây mưa rào kèm theo dông cho khu vực các tỉnh: Bình Phước, Tây Ninh, Đồng Nai, phía bắc TPHCM, BR-VT, Long An, Đồng Tháp, An Giang, Cà Mau và Kiên Giang.

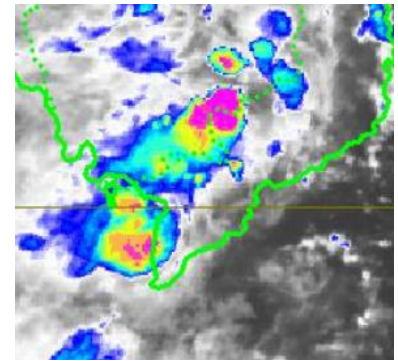
Ảnh Radar thời tiết



Ảnh định vị sét



Ảnh mây vệ tinh



Cảnh báo: Trong những giờ tới, các vùng mây dông này sẽ tiếp tục gây mưa rào kèm dông cho những khu vực kể trên, sau đó có khả năng phát triển mở rộng, di chuyển theo hướng đông – tây lan ra những khu vực lân cận khác, có nơi mưa vừa, mưa to. Trong cơn dông có khả năng xảy ra lốc sét và gió giật mạnh.

Tin phát lúc: 23h55