



ĐÀI KHÍ TƯỢNG THỦY VĂN KHU VỰC NAM BỘ

08 Mạc Đĩnh Chi, Quận 1, Thành phố Hồ Chí Minh

☎: 38297853 ✉ dbthuyvan@gmail.com, dbthuyvan@kttvnb.vn

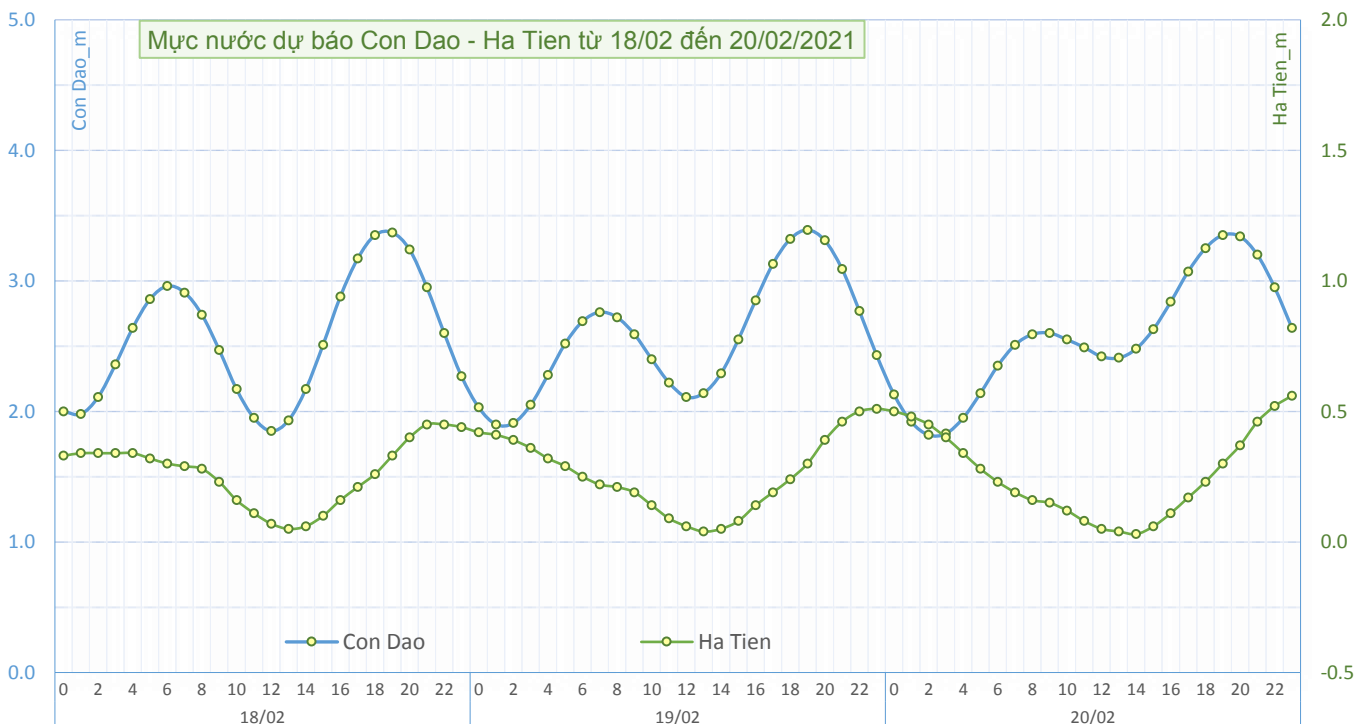
BẢN TIN DỰ BÁO HẢI VẤN 10 NGÀY KHU VỰC NAM BỘ

Từ ngày 18/02 đến 27/02/2021

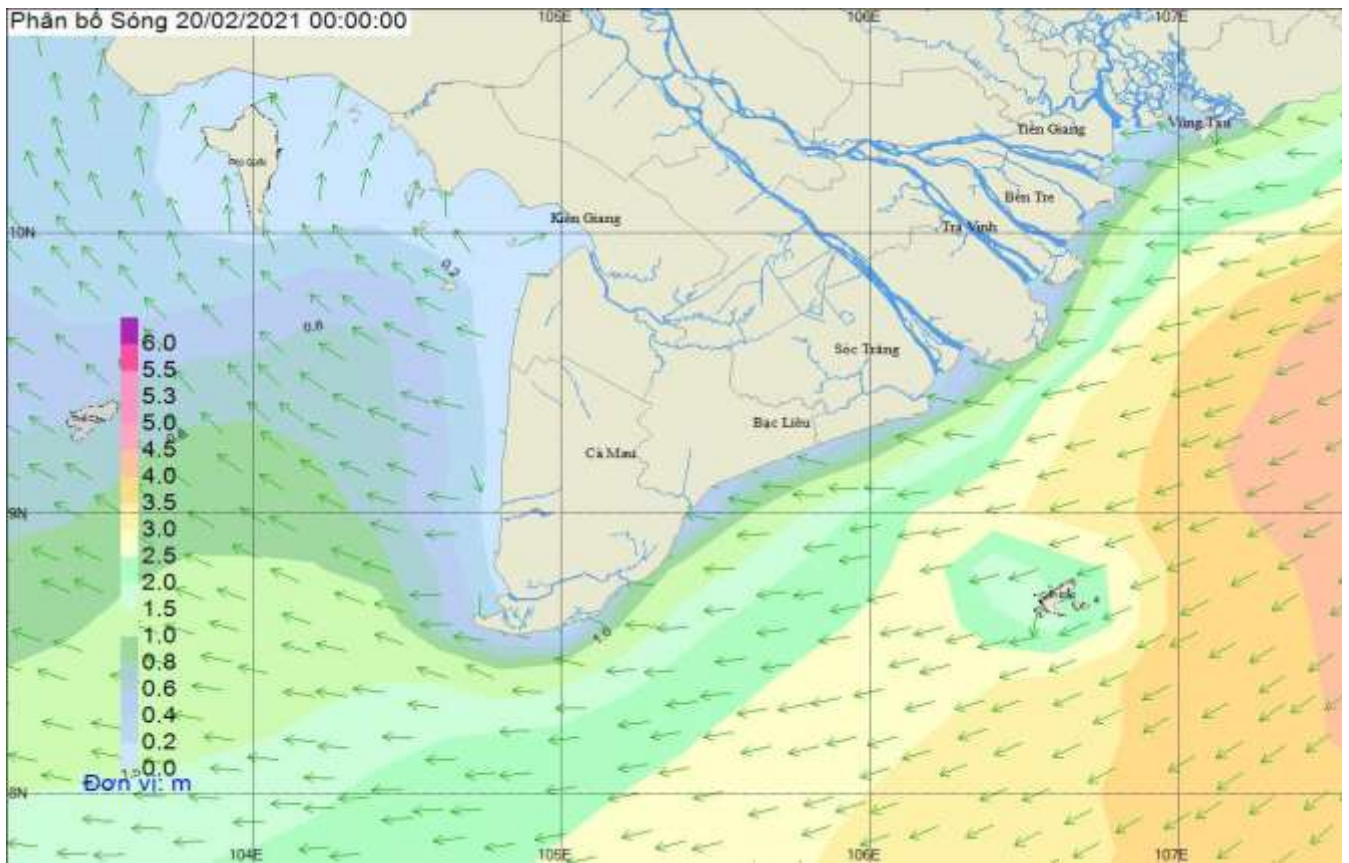
Số: 049_HV10/2021

Vùng biển	Yếu tố	Đặc trưng	Dự báo			Nhận định hải văn từ 21/02 đến 27/02
			18/02	19/02	20/02	
BÀ RỊA VŨNG TÀU ĐẾN CÀ MAU	Sóng	Độ cao (m)	2.0-4.1	2.5-4.4	2.0-4.2	1.5 - 3.9
		Hướng	ĐB	ĐB	ĐB	Biển động
	Dòng chảy	Tốc độ (m/s)	0.2-0.5	0.2-0.5	0.2-0.4	0.2-0.5
		Hướng	TN	TN	TN	
	Thủy triều Vũng Tàu	Nước lớn (m)	3.69	3.65	3.61	Xuống chậm trong 2-3 ngày đầu, sau lên chậm trong 2-3 ngày cuối.
		giờ	17:50	18:00	18:10	
	Nước ròng (m)	2.07	2.11	2.01		
	giờ	11:20	0:30	1:20		
	Thủy triều Côn Đảo	Nước lớn (m)	3.38	3.39	3.36	Xuống chậm trong 3 ngày đầu, sau lên nhanh trong 2-3 ngày cuối.
		giờ	18:40	19:00	19:25	
Nước ròng (m)	1.85	1.89	1.81			
giờ	12:05	1:25	2:25			
CÀ MAU ĐẾN KIÊN GIANG	Sóng	Độ cao (m)	0.5 - 1.2	0.4- 1.1	0.4 - 1.1	0.3 - 1.0
		Hướng	ĐN	ĐN	ĐN	Biển động nhẹ
	Dòng chảy	Tốc độ (m/s)	0.2 - 0.4	0.1 - 0.3	0.1- 0.3	0.2 - 0.4
		Hướng	ĐN	ĐN	ĐN	
	Thủy triều Hà Tiên	Nước lớn (m)	0.45	0.51	0.57	Lên chậm.
		giờ	21:40	23:05	23:45	
	Nước ròng (m)	0.05	0.04	0.03		
	giờ	13:15	13:25	13:45		
	Thủy triều Phú Quốc	Nước lớn (m)	1.22	1.23	1.26	Lên chậm trong 3 ngày đầu, sau ít biến đổi.
		giờ	3:30	1:25	0:55	
Nước ròng (m)	0.98	0.94	0.90			
giờ	11:10	11:55	12:45			

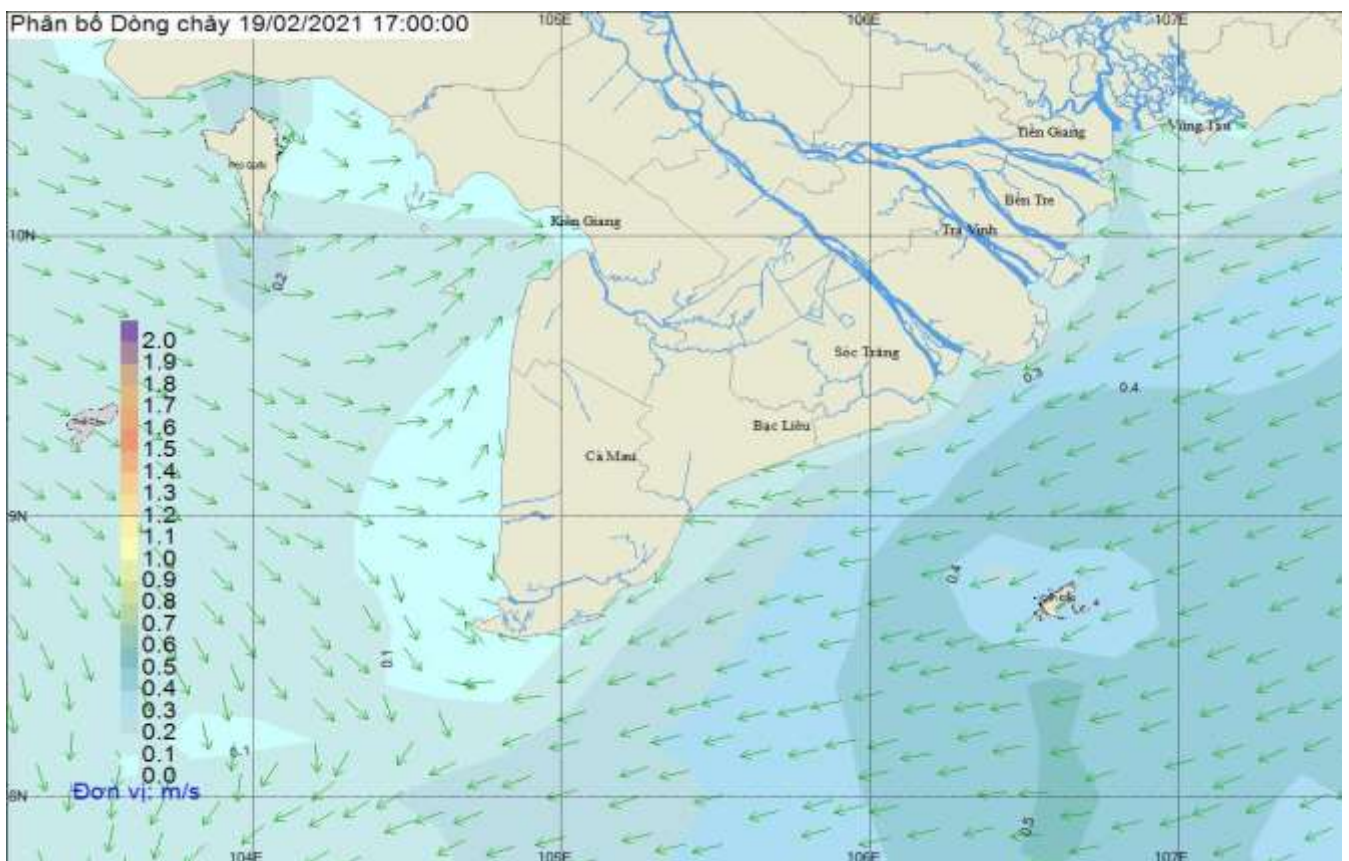
THỦY TRIỀU VŨNG TÀU & HÀ TIÊN



BẢN ĐỒ PHÂN BỐ SÓNG KHU VỰC BIỂN NAM BỘ



BẢN ĐỒ PHÂN BỐ DÒNG CHẢY KHU VỰC BIỂN NAM BỘ



Tin phát lúc 10h30 ngày 18/02/2021

Soát tin: Lê Thị Oanh

Dự báo viên: Lê Thị Oanh

Trịnh Thị My