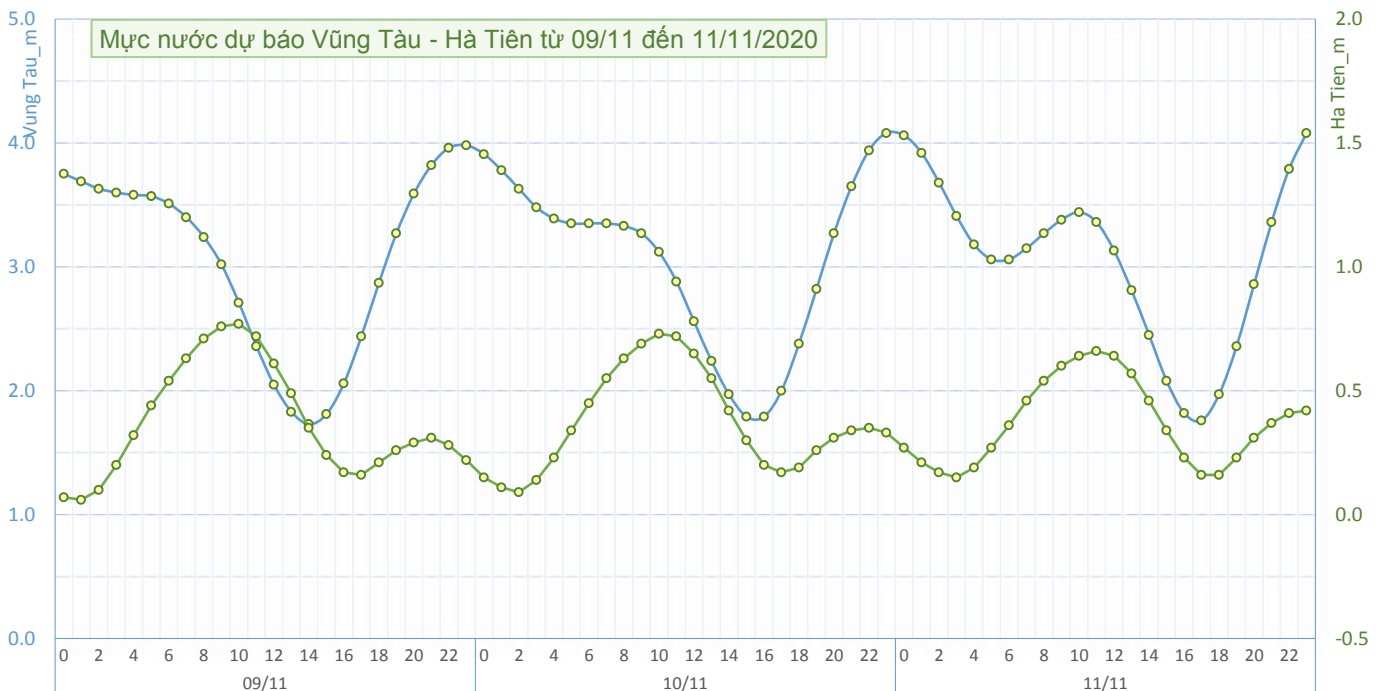


BẢN TIN DỰ BÁO HẢI VẤN 10 NGÀY KHU VỰC NAM BỘ

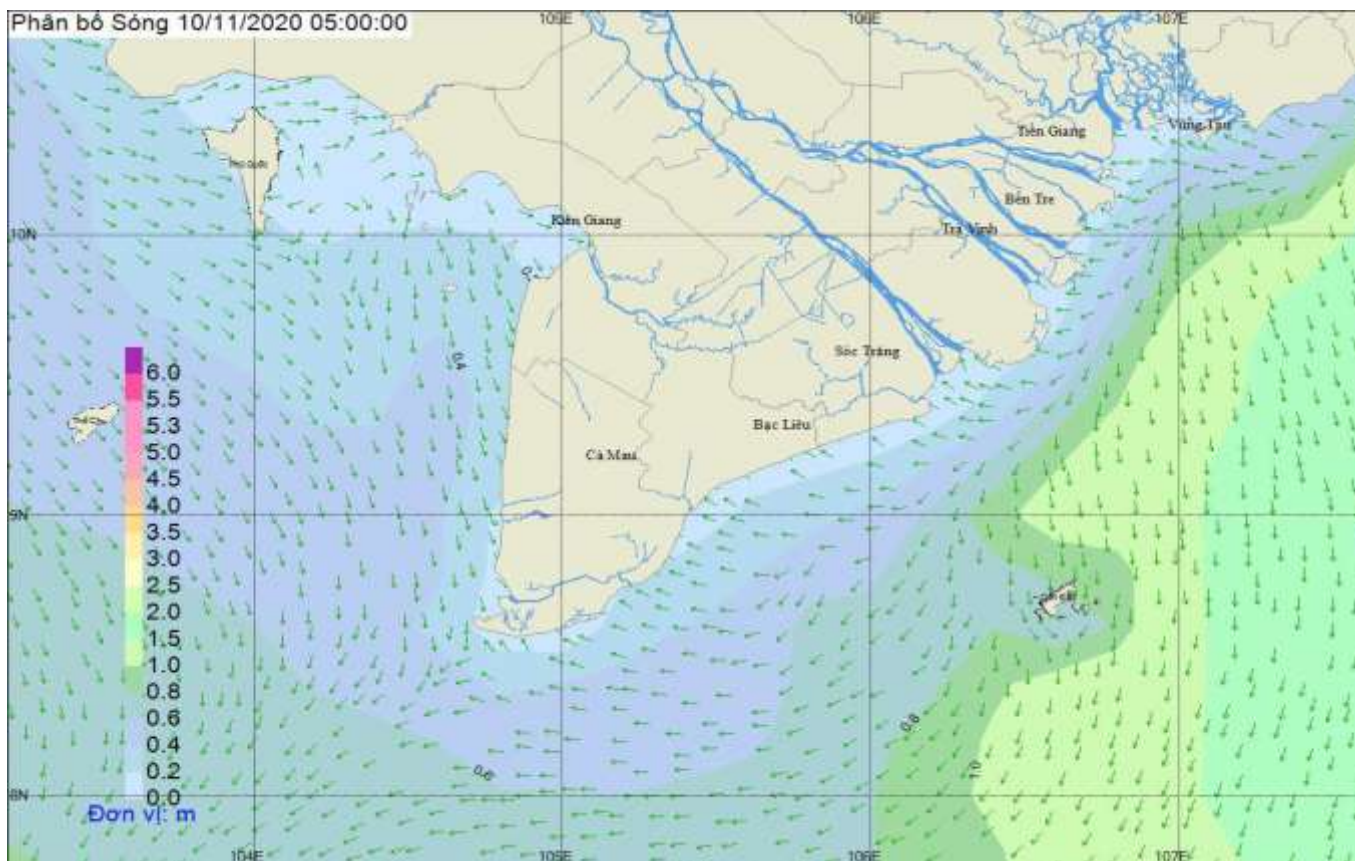
Từ ngày 09/11 đến 18/11/2020

Vùng biển	Yếu tố	Đặc trưng	Dự báo			Nhận định hải văn từ 12/11 đến 18/11
			09/11	10/11	11/11	
BÀ RỊA VŨNG TÀU ĐẾN CÀ MAU	Sóng	Độ cao (m)	2.0 - 3.8	1.7 - 3.5	1.0 - 2.5	2.0 - 4.0
		Hướng	B-ĐB	B-ĐB	B-ĐB	Biển động
	Dòng chảy	Tốc độ (m/s)	0.2 - 0.4	0.3 - 0.5	0.3 - 0.5	0.2- 0.8
		Hướng	Đ-ĐB	Đ-ĐB	Đ-ĐB	
	Thủy triều Vũng tàu	Nước lớn (m)	3.99	4.11	-	Lên nhanh
		giờ	22:30	23:25	-	
		Nước ròng (m)	1.71	1.73	1.73	
		giờ	14:15	15:25	16:35	
CÀ MAU ĐẾN KIÊN GIANG	Sóng	Độ cao (m)	1.2 - 2.3	0.9 - 1.8	0.7 - 1.5	0.3 - 2.0
		Hướng	TB	TB	TB	
	Dòng chảy	Tốc độ (m/s)	0.2 - 0.3	0.2 - 0.3	0.1- 0.2	0.2 - 0.6
		Hướng	T-TB	TB	TB	
	Thủy triều Hà Tiên	Nước lớn (m)	0.78	0.73	0.66	Lên nhanh
		giờ	9:40	10:20	11:00	
		Nước ròng (m)	0.05	0.09	0.15	
		giờ	0:45	1:45	2:55	

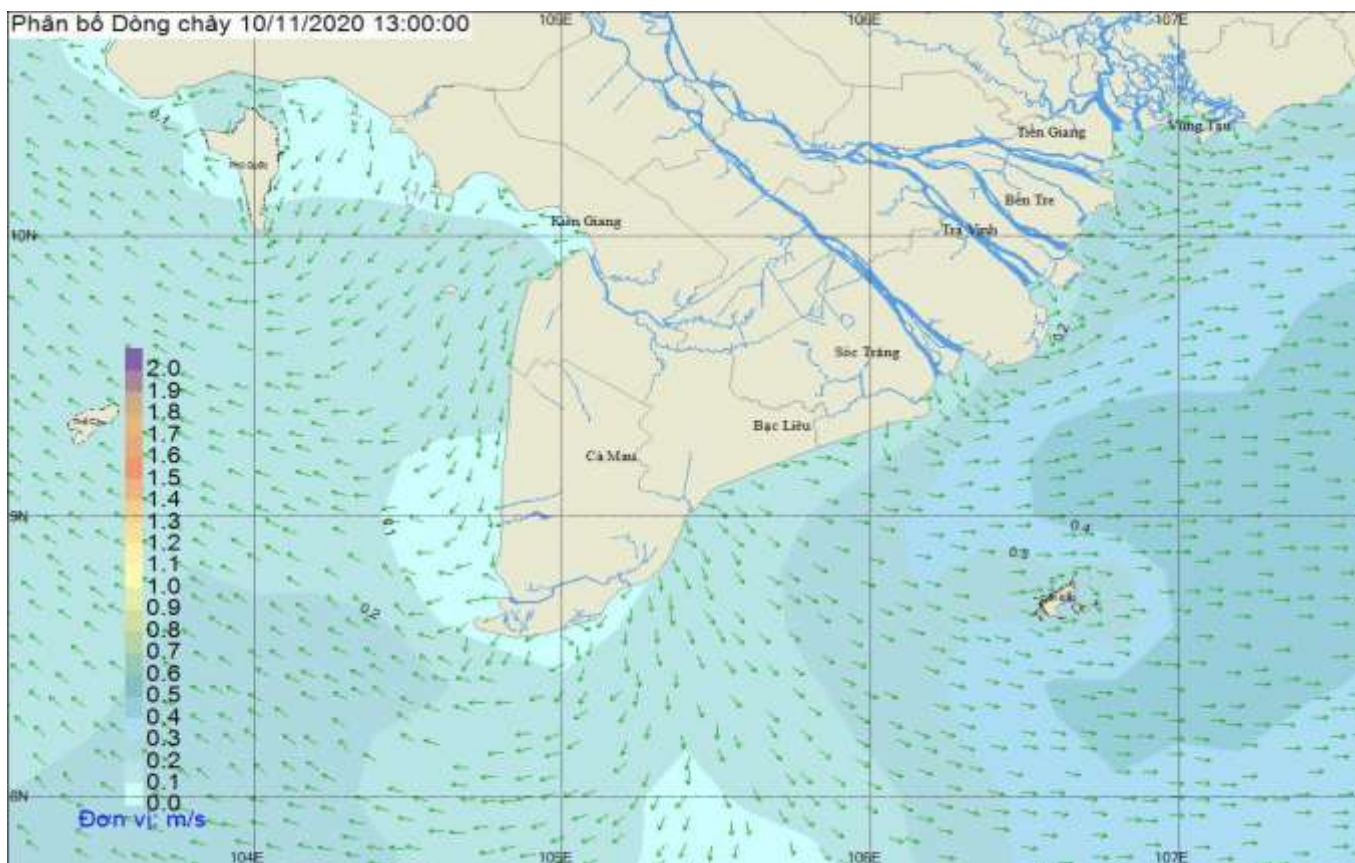
THỦY TRIỀU VŨNG TÀU & HÀ TIÊN



BẢN ĐỒ PHÂN BỐ SÓNG KHU VỰC BIỂN NAM BỘ



BẢN ĐỒ PHÂN BỐ DÒNG CHẢY KHU VỰC BIỂN NAM BỘ



Tin phát lúc 10h30 ngày 09/11/2020
Soát tin: Trịnh Thị My

Dự báo viên: Lê Thị Oanh
Trịnh Thị My