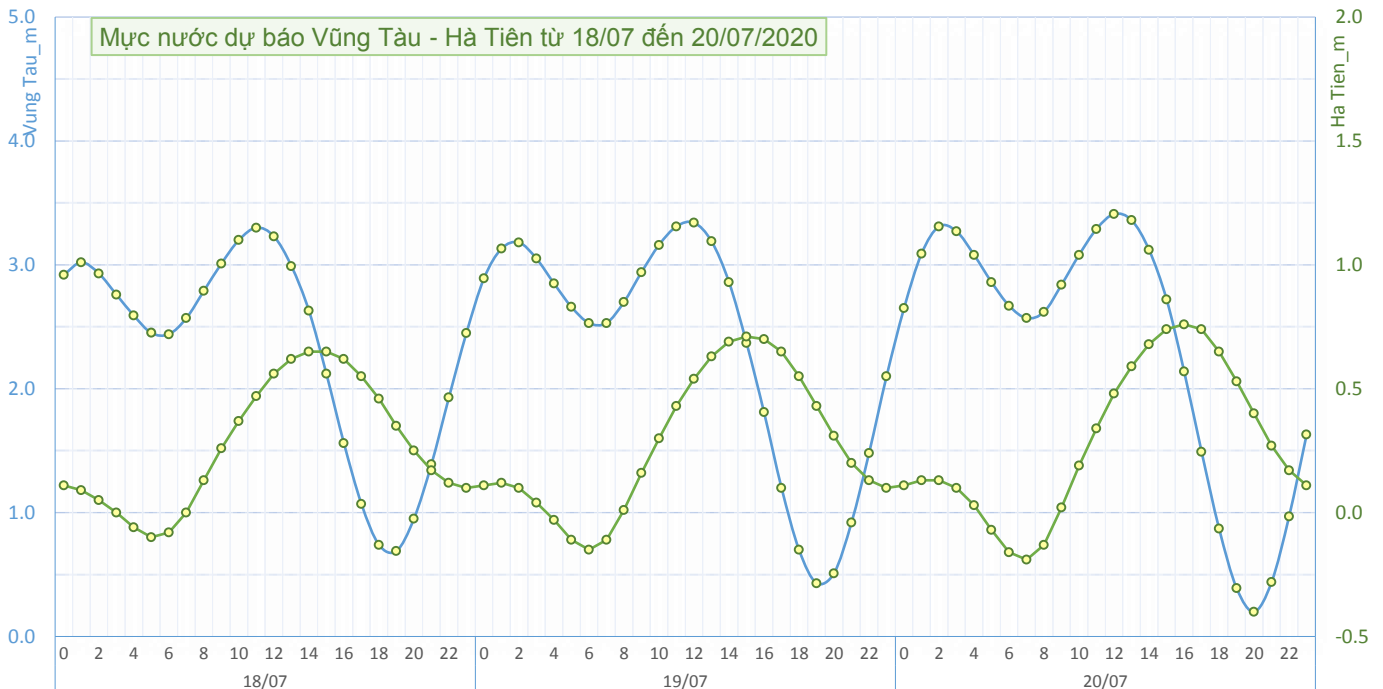


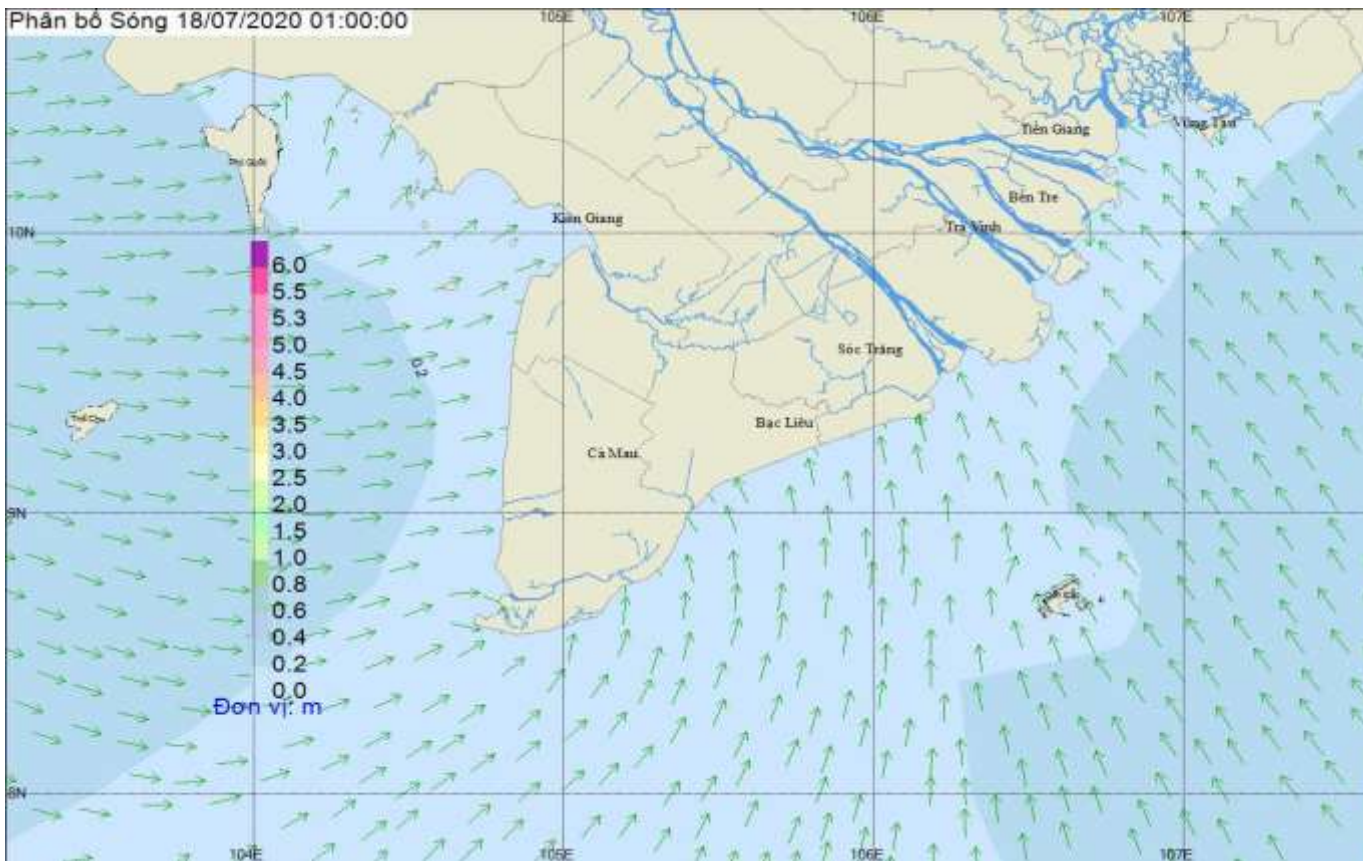
BẢN TIN DỰ BÁO HẢI VĂN 10 NGÀY KHU VỰC NAM BỘ
Từ ngày 18/07 đến 27/07/2020

Vùng biển	Yếu tố	Đặc trưng	Dự báo			Nhận định hải văn từ 21/07 đến 27/07
			18/07	19/07	20/07	
BÀ RỊA VŨNG TÀU ĐẾN CÀ MAU	Sóng	Độ cao (m)	0.3- 0.6	0.3 - 0.6	0.3 - 0.6	0.3-0.7
		Hướng	ĐN	ĐN	ĐN-Đ	
	Dòng chảy	Tốc độ (m/s)	0.2-0.5	0.2-0.5	0.2-0.5	0.3 - 0.7
		Hướng	Đ-ĐB	Đ-ĐB	Đ-ĐB	
	Thủy triều Vũng tàu	Nước lớn (m)	3.31	3.35	3.43	ít biến đổi, sau xuống
		giờ	11:15	11:30	12:20	
Nước ròng (m)		0.89	0.63	0.43		
giờ		18:30	19:20	20:10		
CÀ MAU ĐẾN KIÊN GIANG	Sóng	Độ cao (m)	0.3- 0.6	0.3-0.6	0.3-0.6	0.5-1.0
		Hướng	TN	TN-N	TN-N	
	Dòng chảy	Tốc độ (m/s)	0.2 - 0.4	0.2 - 0.4	0.2 - 0.4	0.2-0.6
		Hướng	Đ-ĐN	Đ-ĐN	ĐN	
	Thủy triều Hà Tiên	Nước lớn (m)	0.66	0.71	0.76	ít biến đổi, sau xuống
		giờ	14:35	15:15	16:05	
Nước ròng (m)		-0.10	-0.15	-0.19		
giờ		5:20	6:05	6:55		

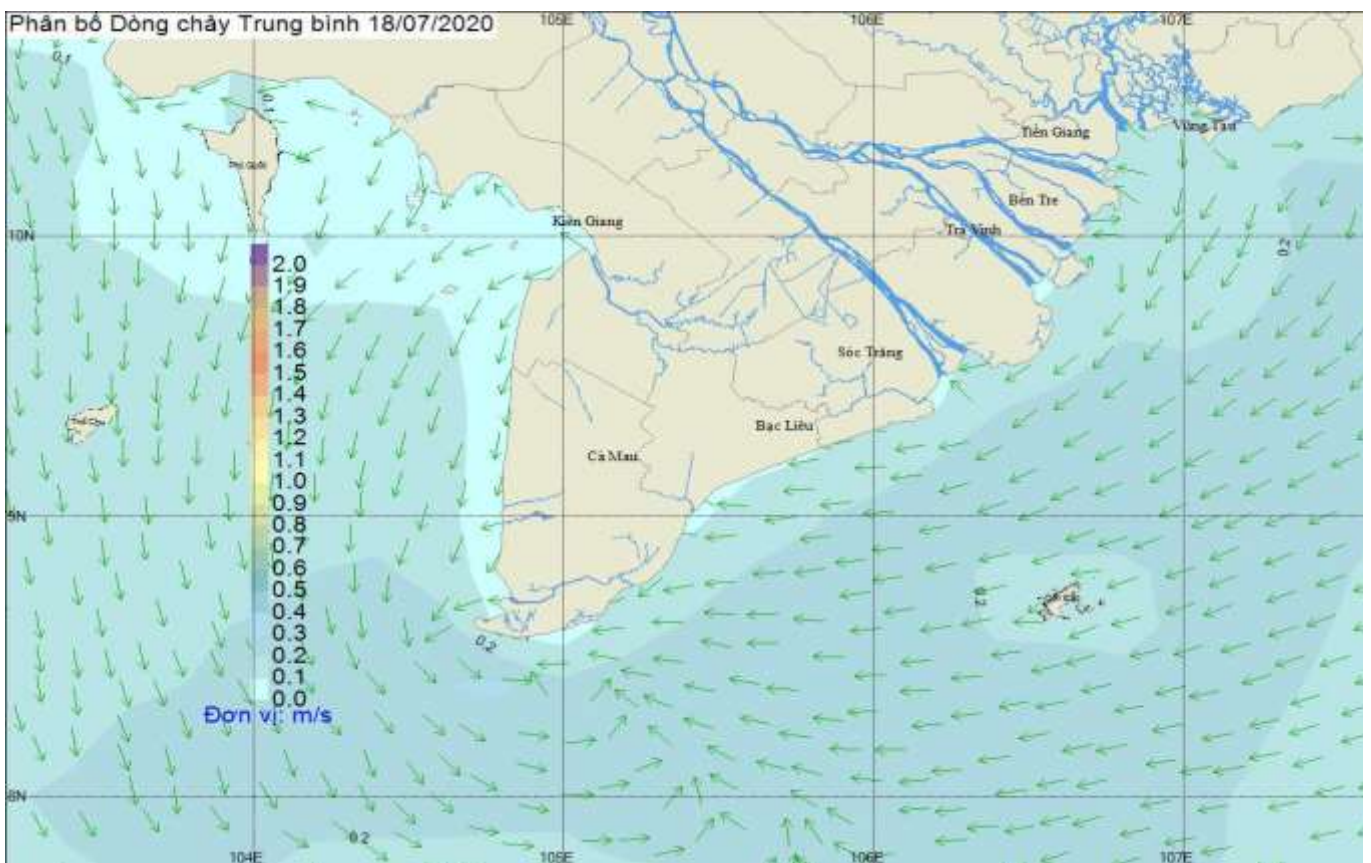
THỦY TRIỀU VŨNG TÀU & HÀ TIÊN



BẢN ĐỒ PHÂN BỐ SÓNG KHU VỰC BIỂN NAM BỘ



BẢN ĐỒ PHÂN BỐ DÒNG CHẢY KHU VỰC BIỂN NAM BỘ



Tin phát lúc 10h30 ngày 18/07/2020
Soát tin: Trần Đình Phương

Dự báo viên: Lê Thị Oanh
Trịnh Thị My