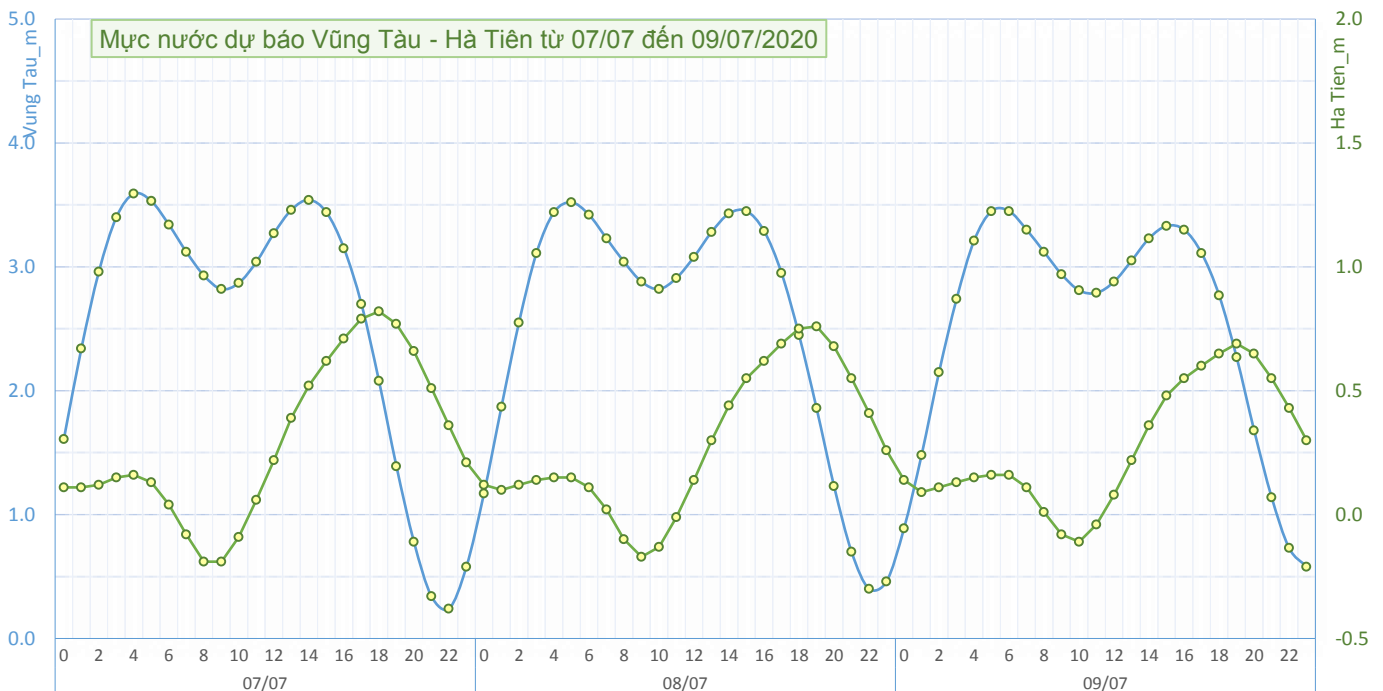


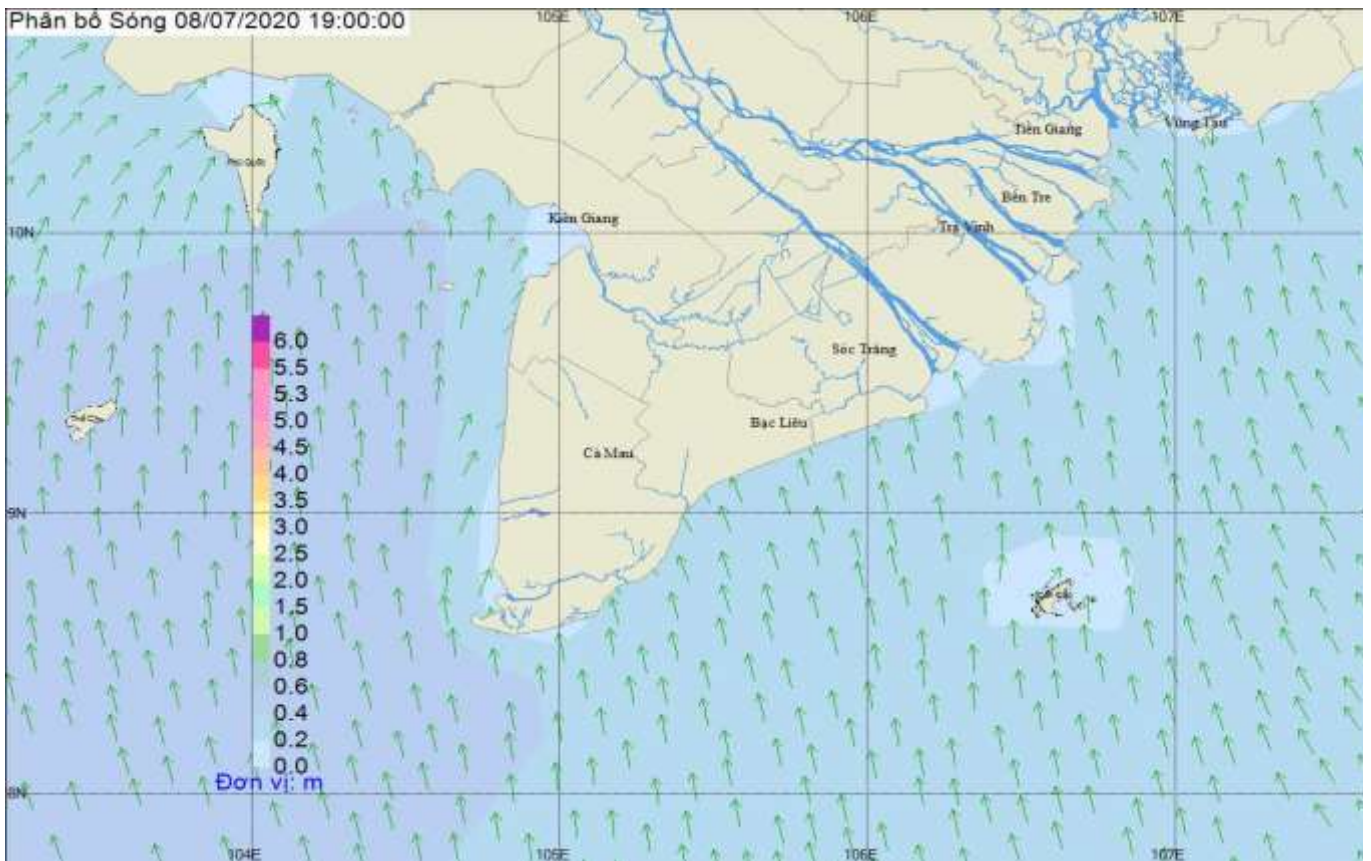
BẢN TIN DỰ BÁO HẢI VẤN 10 NGÀY KHU VỰC NAM BỘ
Từ ngày 07/07 đến 16/07/2020

Vùng biển	Yếu tố	Đặc trưng	Dự báo			Nhận định hải văn từ 10/07 đến 16/07
			07/07	08/07	09/07	
BÀ RỊA VŨNG TÀU ĐẾN CÀ MAU	Sóng	Độ cao (m)	0.6-1.1	0.7-1.2	0.7-1.2	0.7 - 1.3
		Hướng	TN	N-ĐN	N-ĐN	Biển động nhẹ
	Dòng chảy	Tốc độ (m/s)	0.3-0.7	0.3-0.7	0.3-0.7	0.3 - 0.8
		Hướng	Đ-ĐN	Đ-ĐN	Đ-ĐN	
	Thủy triều Vũng tàu	Nước lớn (m)	3.60	3.48	3.43	xuống chậm
		giờ	3:45	4:35	5:25	
		Nước ròng (m)	0.28	0.4	0.62	
		giờ	21:30	22:20	23:10	
CÀ MAU ĐẾN KIÊN GIANG	Sóng	Độ cao (m)	0.6-1.1	0.5-1.0	0.5-1.0	0.6-1.1
		Hướng	TN	N-TN	N-TN	Biển động nhẹ
	Dòng chảy	Tốc độ (m/s)	0.1 - 0.5	0.1 - 0.5	0.1 - 0.5	0.1 - 0.6
		Hướng	B-TB	B-TB	B-TB	
	Thủy triều Hà Tiên	Nước lớn (m)	0.82	0.76	0.69	xuống chậm
		giờ	17:55	18:35	19:05	
		Nước ròng (m)	-0.20	-0.17	-0.11	
		giờ	8:35	9:10	9:45	

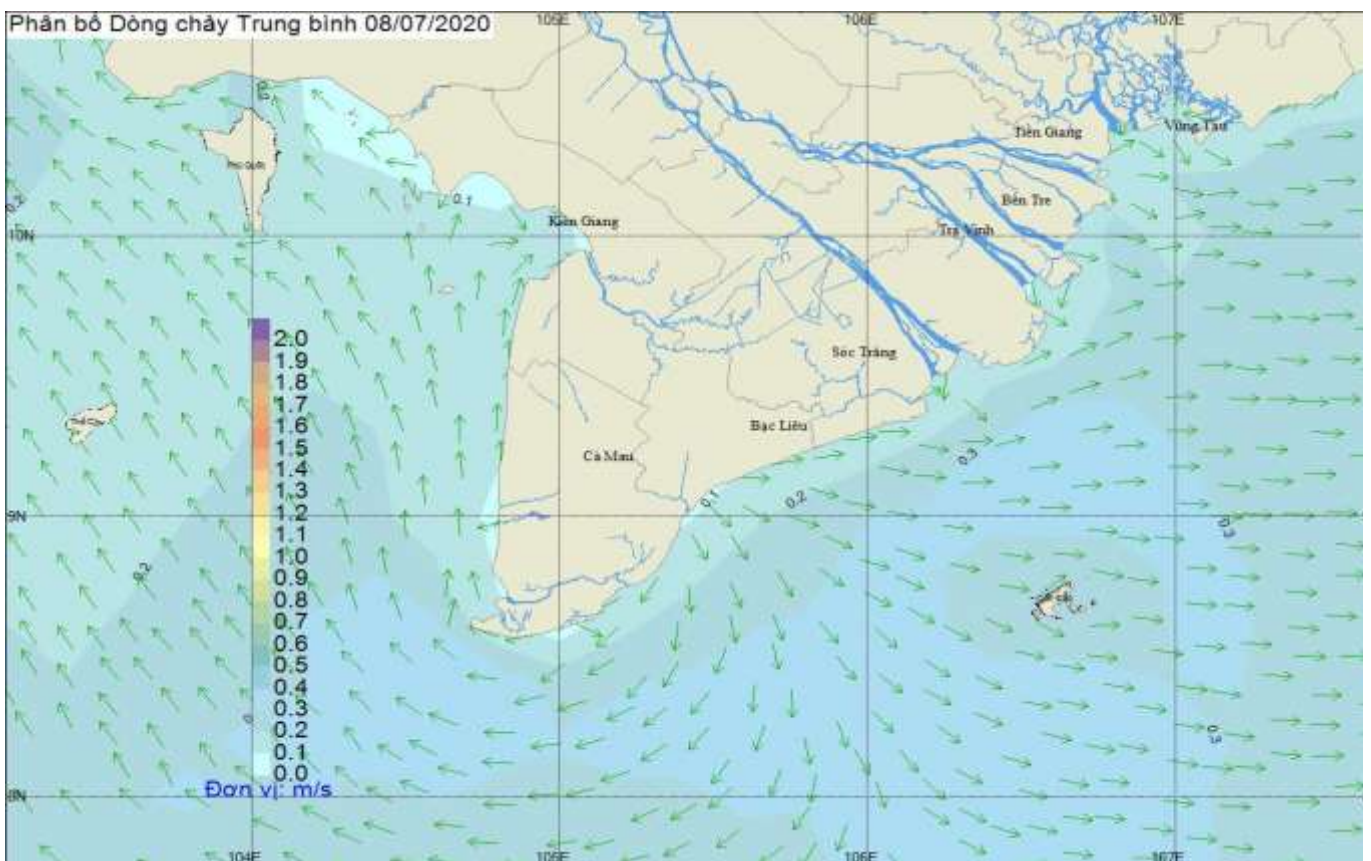
THỦY TRIỀU VŨNG TÀU & HÀ TIÊN



BẢN ĐỒ PHÂN BỐ SÓNG KHU VỰC BIỂN NAM BỘ



BẢN ĐỒ PHÂN BỐ DÒNG CHẢY KHU VỰC BIỂN NAM BỘ



Tin phát lúc 10h30 ngày 07/07/2020
Soát tin: Trịnh Thị My

Dự báo viên: Lê Thị Oanh
Trịnh Thị My