

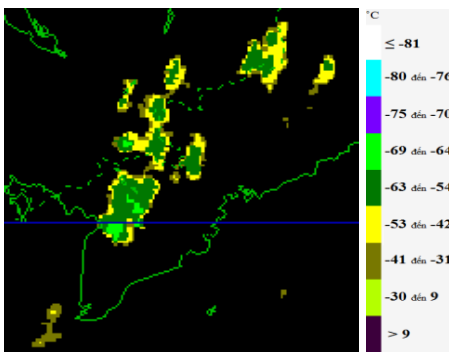
Số: 02/03/04/19/ĐKVN

TP.Hồ Chí Minh, ngày 03 tháng 04 năm 2019

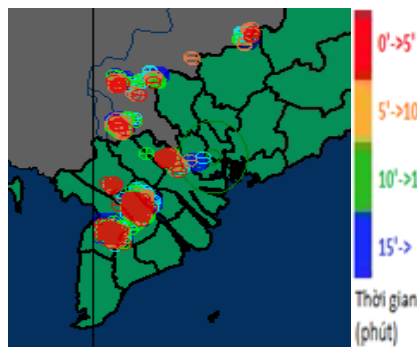
CẢNH BÁO MƯA DÔNG, SÉT TRÊN KHU VỰC NAM BỘ

Hiện nay, qua theo dõi trên ảnh vệ tinh, số liệu định vị sét và số liệu radar thời tiết nhận thấy vùng mây đối lưu trên khu vực các tỉnh Tp.HCM, Bình Phước, Đồng Nai, Bình Dương, Long An, Đồng Tháp, Cần Thơ, Hậu Giang, Kiên Giang và An Giang có xu hướng phát triển mạnh thêm và mở rộng về phía tây nam.

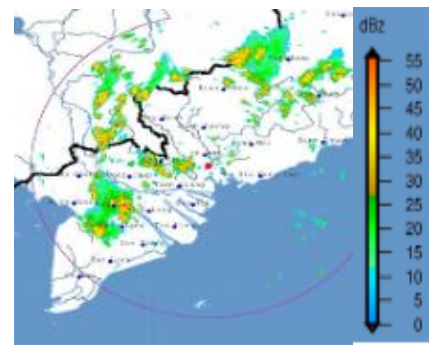
Ảnh vệ tinh



Định vị sét



Ảnh ra đa



* Cảnh báo:

Trong khoảng từ 0-3 giờ tới, vùng mây này tiếp tục gây mưa cho khu vực các tỉnh nói trên và sau đó có khả năng lan sang các khu vực lân cận. Trong cơn dông cần đề phòng có gió giật mạnh.

Tin phát lúc 15h10

Dự báo viên
Kiều Thị Thúy