
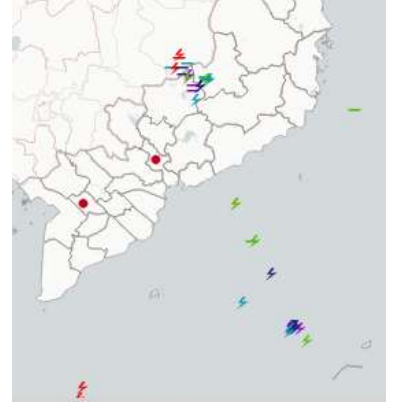
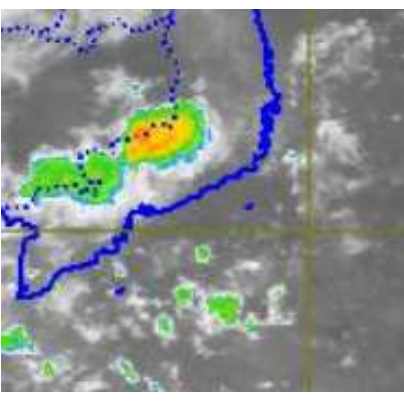


Số: DONG-03/21h15/NABO

TP.Hồ Chí Minh, ngày 08 tháng 05 năm 2024

**TIN CẢNH BÁO DÔNG, TÓ, LỐC, SÉT, MƯA ĐÁ VÀ
MƯA LỚN CỤC BỘ TRÊN KHU VỰC NAM BỘ**

1. Hiện trạng trong 03 giờ qua: Qua theo dõi trên ảnh mây vệ tinh, ảnh ra đa thời tiết, định vị sét cho thấy mây dông đang phát triển gây mưa rào và kèm theo dông, sét trên khu vực các tỉnh: Tỉnh Bến Tre (Huyện Thạnh Phú), Tỉnh Bình Dương (Huyện Bàu Bàng), Tỉnh Bình Phước (Thị xã Chơn Thành), Tỉnh Tây Ninh (Huyện Tân Châu); Tỉnh Tiền Giang (Gò Công).

Ảnh radar thời tiết	Ảnh định vị sét	Ảnh mây vệ tinh
		

2. Cảnh báo khả năng xuất hiện:

Trong những giờ tới, mây dông tiếp tục phát triển và gây mưa rào kèm theo dông, sét cho các khu vực kể trên, sau đó mây dông xu hướng mở rộng và lan sang các khu vực lân cận khác. Lượng mưa phổ biến từ 5-20mm, có nơi trên 20mm. Trong cơn dông đề phòng lốc, sét, mưa đá, gió giật mạnh cấp 5-8 (8-21m/s).

3. Cấp độ rủi ro thiên tai: Cấp 1.

Tin phát lúc: 21h15

**Người chịu trách nhiệm
ban hành bản tin**



Trương Thị Thủy