




Số: DONG-03/12h55 HOCM

TP.Hồ Chí Minh, ngày 05 tháng 05 năm 2024

TIN CẢNH BÁO DÔNG, TỐ, LỐC, SÉT, MƯA ĐÁ VÀ MƯA LỚN CỤC BỘ TRÊN KHU VỰC TP.HCM

1. Hiện trạng trong 03 giờ qua:

Theo dõi trên ảnh mây vệ tinh, ảnh ra đa thời tiết và ảnh định vị sét cho thấy mây dông đang phát triển và gây mưa kèm dông sét trên khu vực các quận, huyện gồm tp Thủ Đức, Cần Giờ, Bình Chánh, Quận 8, Quận Bình Tân, Quận 11, Quận 5, Quận 10, Quận Bình Thạnh, quận 1, Quận Phú Nhuận, Quận Gò Vấp, Huyện Hóc Môn, Quận 12, Huyện Củ Chi.

Ảnh radar thời tiết	Ảnh định vị sét	Ảnh mây vệ tinh
		

2. Cảnh báo khả năng xuất hiện:

Trong 0-3 giờ tới, mây dông tiếp tục gây mưa rào, kèm theo dông, sét cho các khu vực kể trên, sau mở rộng sang các hu vực lân cận khác. Lượng mưa phổ biến từ 10-20mm, có nơi trên 25mm. Trong cơn dông đề phòng lốc, mưa đá và gió giật mạnh khoảng cấp 5-7 (8-17m/s).

3. Cấp độ rủi ro thiên tai do lốc, sét, mưa đá: cấp 1.

Tin phát lúc: 12h55