




Số: DONG-03/23h40/NABO

TP.Hồ Chí Minh, ngày 03 tháng 05 năm 2024

TIN CẢNH BÁO DÔNG, TÓ, LỐC, SÉT, MƯA ĐÁ VÀ MƯA LỚN CỤC BỘ TRÊN KHU VỰC NAM BỘ

1. Hiện trạng trong 03 giờ qua: Qua theo dõi trên ảnh mây vệ tinh, ảnh ra đa thời tiết, định vị sét cho thấy mây dông đang phát triển gây mưa rào và có nơi kèm theo dông, sét trên khu vực các tỉnh: Tỉnh Cà Mau (Huyện Ngọc Hiển, Huyện Năm Căn, Phú Tân, Cái Nước), Tỉnh Kiên Giang (Huyện Hòn Đất), Tỉnh An Giang (Huyện Châu Phú, Huyện Phú Tân, Thị xã Tân Châu, Huyện An Phú), Tỉnh Đồng Tháp (Huyện Hồng Ngự), Tỉnh Long An (Vĩnh Hưng), Tỉnh Đồng Nai (Huyện Trảng Bom, Long Khánh), Tỉnh Tây Ninh (Huyện Châu Thành, Huyện Tân Biên), Tỉnh Bình Phước (Huyện Đồng Phú, Huyện Hớn Quản, Huyện Phú Riềng, Huyện Lộc Ninh, Thị xã Bình Long, Huyện Bù Gia Mập, Huyện Bù Đốp, Huyện Bù Đăng).

Ảnh radar thời tiết	Ảnh định vị sét	Ảnh mây vệ tinh
		

2. Cảnh báo khả năng xuất hiện:

Trong những giờ tới, mây dông tiếp tục phát triển và gây mưa rào kèm theo dông, sét cho các khu vực kể trên, sau đó mây dông xu hướng mở rộng và lan sang các khu vực lân cận khác. Lượng mưa phổ biến từ 2-10mm, có nơi trên 15mm. Trong cơn dông đề phòng lốc, sét, mưa đá, gió giật mạnh cấp 5-7 (8-17m/s).

3. Cấp độ rủi ro thiên tai: Cấp 1.

Tin phát lúc: 23h40

Người chịu trách nhiệm
ban hành bản tin



Lê Thị Nguyễn Thảo