

Số: DONG-04/1810/HOCM


TP.Hồ Chí Minh, ngày 01 tháng 10 năm 2022

TIN CẢNH BÁO DÔNG, TÓ, LỐC, SÉT, MƯA ĐÁ VÀ MƯA LỚN CỤC BỘ TRÊN KHU VỰC TP.HCM

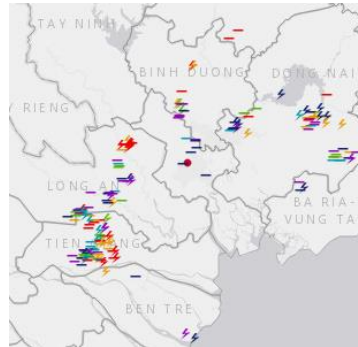
1. Hiện trạng trong 03 giờ qua:

Theo dõi trên ảnh mây vệ tinh, ảnh ra đa thời tiết và định vị sét cho thấy mây dông đang phát triển và gây mưa rào kèm dông trên khu vực huyện Củ Chi, Hóc Môn, Cần Giờ, Bình Chánh, Q.12, Gò Vấp, Phú Nhuận, Bình Tân, Tân Phú, Tân Bình, Q.1, 3, 10, 11, 5, 8. Ngoài ra, những vùng mây dông đang phát triển trên khu vực Long An, Tiền Giang, Đồng Nai, Vũng Tàu, Bình Dương cũng đều có xu hướng mở rộng về phía TP HCM.

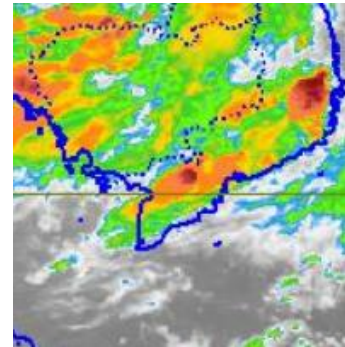
Ảnh radar thời tiết



Ảnh định vị sét



Ảnh mây vệ tinh



2. Cảnh báo khả năng xuất hiện:

Trong khoảng từ 0-3 giờ tới, khả năng các khối mây dông sẽ tiếp tục phát triển và gây mưa rào kèm dông cho các khu vực kể trên. Sau đó, những vùng mây dông ở các tỉnh lân cận sẽ mở rộng sang và gây mưa dông cho các quận, huyện khác của thành phố. Lượng mưa phổ biến 5-15mm, có điểm mưa trên 20mm. Trong cơn dông đề phòng sét và gió giật mạnh khoảng cấp 5-6 (9-13m/s).

3. Cấp độ rủi ro thiên tai do lốc, sét, mưa đá: cấp 1.

Tin phát lúc: 18h10