


Số: DONG-04/2120/NABO

TP.Hồ Chí Minh, ngày 02 tháng 9 năm 2022

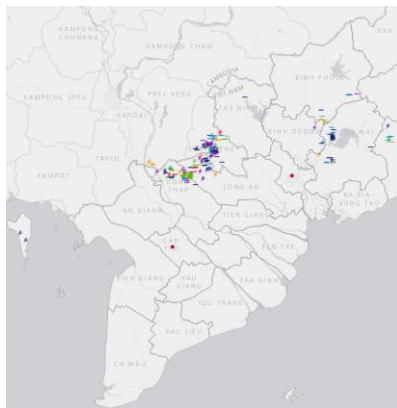
## TIN CẢNH BÁO DÔNG, SÉT VÀ MƯA LỚN CỤC BỘ TRÊN KHU VỰC NAM BỘ

**Hiện trạng trong 03 giờ qua:** Qua theo dõi trên ảnh mây vệ tinh, số liệu định vị sét và ảnh ra đa thời tiết cho thấy mây dông đang phát triển trên khu vực tỉnh Bình Phước (Bù Gia Mập, Bù Đốp, Lộc Ninh, Phước Long, Bù Đăng, Đồng Phú, Đồng Xoài), Tây Ninh (toàn bộ), Bình Dương (Dầu Tiếng, Phú Giáo, Bắc Tân Uyên, Tân Uyên, Thủ Dầu Một, Bến Cát), Đồng Nai (Tân Phú, Vĩnh Cửu, Định Quán, Thống Nhất, Trảng Bom, Long Khánh), BR-VT (Xuyên Mộc, Châu Đức, Tân Thành), TPHCM (Củ Chi), Long An (Đức Huệ, Thạnh Hóa, Mộc Hóa, Kiến Tường, Tân Thạnh, Vĩnh Hưng, Tân Hưng), Đồng Tháp (toàn bộ), An Giang (An Phú, Tân Châu, Phú Tân, Châu Đốc, Châu Phú, Chợ Mới, Long Xuyên)... gây mưa rào và dông, có nơi mưa vừa, cục bộ mưa to.

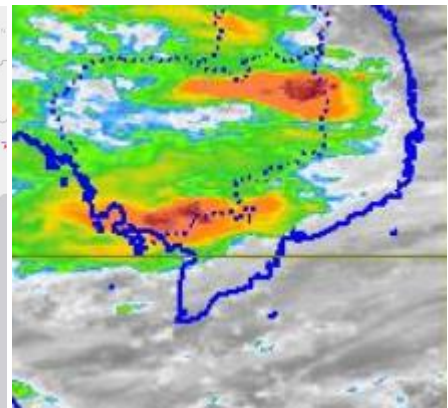
**Ảnh radar thời tiết**



**Ảnh định vị sét**



**Ảnh mây vệ tinh**



### **Cảnh báo khả năng xuất hiện:**

Trong những giờ tới, các khối mây dông sẽ tiếp tục phát triển, gây mưa rào và dông cho các khu vực kể trên và còn có xu hướng mở rộng ra các khu vực lân cận. Lượng mưa phổ biến 5-20mm, có nơi trên 30mm. Trong cơn dông đề phòng lốc, sét và gió giật mạnh.

### **Cấp độ rủi ro thiên tai do lốc, sét: Cấp 1.**

Tin phát lúc: 21h20