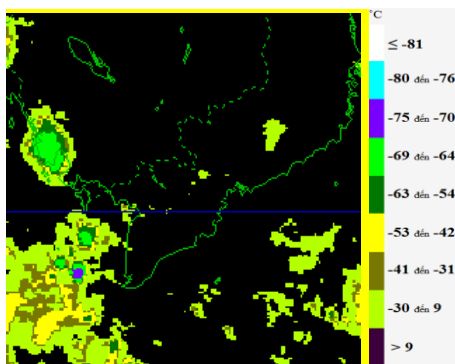


Tp Hồ Chí Minh, ngày 26 tháng 10 năm 2018

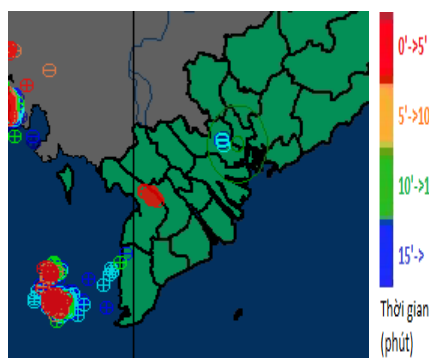
**BẢN TIN THEO DÕI VÀ CẢNH BÁO MƯA, DÔNG, SÉT**  
(Bản tin số 1)

**Hiện nay:** Qua theo dõi trên ảnh mây vệ tinh, số liệu định vị sét, radar cho thấy mây dông đang phát triển trên khu vực các tỉnh Long An, Kiên Giang, vùng ven biển Cà Mau.

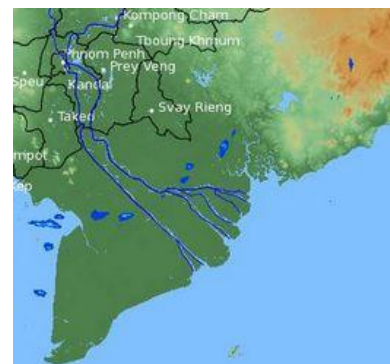
**Ảnh vệ tinh**



**Định vị sét**



**Ảnh ra đa**



**Cảnh báo:** Trong 1-3 giờ tới, những vùng mây dông này tiếp tục phát triển, gây mưa rào và dông cho khu vực các tỉnh nói trên, sau đó có thể lan sang các vùng lân cận. Trong cơn dông có khả năng xảy ra tố lốc và gió giật mạnh.

Tin phát lúc 16h20