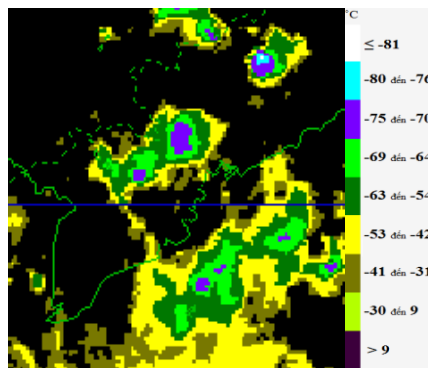


Tp Hồ Chí Minh, ngày 14 tháng 10 năm 2018

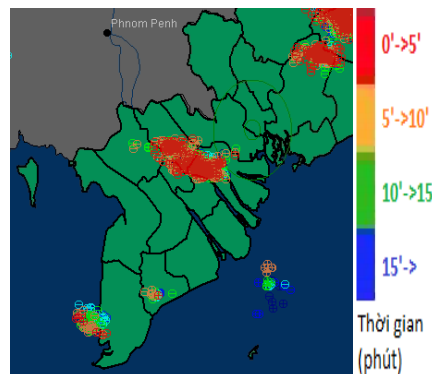
BẢN TIN THEO DÕI VÀ CẢNH BÁO MƯA, DÔNG, SÉT
(Bản tin số 3)

Hiện nay: Qua theo dõi trên ảnh radar, số liệu định vị dông sét cho thấy mây đối lưu mạnh đang phát triển trên khu vực các tỉnh, Đồng Nai, Tp. Hồ Chí Minh, Đồng Tháp, Tiền Giang và có xu hướng tiếp tục mở rộng. Ngoài ra, mây đối lưu đang hình thành trên khu vực các tỉnh Cà Mau, Bạc Liêu.

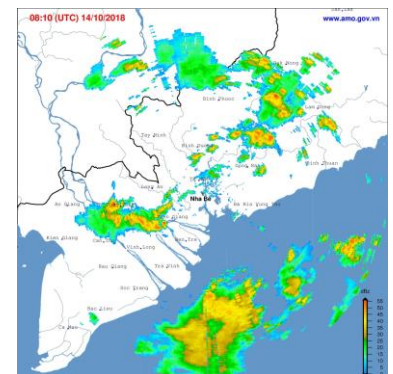
Ảnh vệ tinh



Định vị sét



Ảnh ra đa



Cảnh báo: Trong những giờ tới, mây đối lưu sẽ tiếp tục phát triển gây mưa rào và dông cho khu vực các tỉnh kể trên, sau đó có khả năng lan sang khu vực lân cận, có nơi có mưa vừa, mưa to và dông. Trong cơn dông cần đề phòng sấm sét, lốc xoáy và gió giật mạnh.

Tin phát lúc 15h30